

**இணைப்பு – 2 (ஈ)**  
(பேரூராட்சி/ நகராட்சி/ மாநகராட்சி)

**வரைவு வார்டு மறு வரையறைக்கான ( Delimitation) அறிக்கை**

மாவட்டத்தின் பெயர் : நாமக்கல்

**நகர்ப்புறம்**

பேரூராட்சியின் பெயர் : படவீடு தேர்வுநிலை பேரூராட்சி

1	வார்டு எண்.	1
2	இவ்வார்டில் உள்ளடங்கிய பகுதிகளின் பெயர்கள்	1) கடலைபாலியூர் 2) துத்திக்காடு 3) ராசிபுரத்தானூர் 4) ஆரியப்பட்டி காட்டு வலவு
3	வார்டின் சராசரி மக்கள் தொகை	<b>696.73</b>
4	இவ்வார்டில் உள்ள கட்டங்களின் எண்கள். (தெரு வாரியாக)	1) கடலைபாலியூர் =36 2) துத்திக்காடு = 29 3) ராசிபுரத்தானூர் = 125 4) ஆரியப்பட்டி காட்டு வலவு = 39 மொத்தம் = 229
5	இவ்வார்டில் உள்ள வீடுகளின் எண்ணிக்கை (தெரு வாரியாக)	<p><b>1. கடலைபாலியூர் – 36</b></p> <p>1=1, 1A=1, 1B=1, 2=1, 2/1=1, 3 to 4=2, 4a=1, 4b=1,4c=1                      5 = 1, 5/1=1, 6=1, 7=1, 7/1=1, 14 =1, 10=1, 10/1=1, 10/2=1,                      8to 9=2, 11=1, 11/1=1, 12 to 13=2, 15=1, = 26 , UA = 10,                      மொத்தம்= 36</p> <p><b>2. துத்திக்காடு –29</b></p> <p>2=1, 4=1,1=1, 3=1, 3/1=1, 5 to 10=7, 13=1, 12=1, 11=1,                      19=1, 19/1=1, 14 to 18=5, 14A=1, = 23, UA = 6, மொத்தம்=29</p> <p><b>3. ராசிபுரத்தானூர் –125</b></p> <p>5 =1, 5/1=1, 3 to 4=2, 2=1, 6 to7=2,7/1=1, 8 to 9=2,                      9/1=1, 9/2=1, 16C=1, 11to14=4, 15B =1, 10=1, 16a =1, 16b=1,                      15=1, 15a=1, 16=1, 17=1, 17/1,=1,17/2=1,17/3=1, 17/4=1,                      18=1,38a=1, 19=1,19/1=1, 19/2=1, 19/3=1, 19/4=1, 19/5=1,                      20=1, 20/1=1, 34=1, 34/1=1, 22=1,1=1, 23=1, 23/1=1,36=1,                      36/1=1, 24=1, 35=1, 35/1=1, 26=1, 26/1=1,39=1,44=1, 44/1=1,                      44/2=1, 42=1, 42/1=1, 41=1, 40=1, 33=1, 33/1=1, 30=1,                      43=1,32=1, 32/1=1,32/2=1, 31=1, 31/1=1, 28=1, 28/1=1, 37=1,                      29=1, 29/1=1, 27=1, 27/1=1,27/2=1, 25=1, 25/1=1, 25/2=1,                      38=1,38/1=1, 45=1, 45/1=1, 47 to 48= 2, 48/1=1,48/2=1, 48a                      =1,48b=1, 48c=1,48d=1, 49=1, 16d=1, 16B=1, 18A=1, 16F=1,                      16/5=1, 11A=1, 16E=1, 11=1, 16G=1, 18A=1, 38B=1,                      48/E=1, = 105, UA = 20, மொத்தம்= 125</p> <p><b>4. ஆரியப்பட்டி காட்டு வலவு – 39</b></p> <p>2=1,2/1=1,2/2=1,2/3=1,2/4=1,2/5=1,3to4=2, 1=1, 5=1,                      6=1, 7=1, 7/1=1, 8 to 9=2, 12 to 15=4, 10 to 11=2, 104=1,                      10b=1,10c=1, 16=1,10D=1, 11/1=1, 12A=1, = 27 UA = 12                      மொத்தம் = 39</p> <p style="text-align: right;"><b>பெரு மொத்தம் = 229</b></p>

6	இவ்வார்டின் எல்லைகள்	
	வடக்கு	மொத்தையனூர் ஊராட்சி
	கிழக்கு	ராசிபுரத்தானூர் போயர் தெரு சாலை சாமாண்டுர் சாலை கவுண்டனூர் அருந்ததியர் தெரு சாலை
	தெற்கு	கவுண்டனூர் அருந்ததியர் தெரு சாலை பச்சாம்பாளையம் சாலையோரம் சாலை
	மேற்கு	ஆலத்தூர் ரெட்டிபாளையம் ஊராட்சி
7	இவ்வார்டின் மொத்த மக்கள் தொகை	642
8	படவீடு பேரூராட்சி அமைப்பில் உள்ள இவ்வார்டின் மக்கள் தொகை, ஒரு வார்டின் சராசரி மக்கள் தொகையை விட குறைவாகவோ/ கூடுதலாகவோ இருப்பின் அதற்கான காரணம்	(-) 7.75 குறைவாக உள்ளது.
9	குறிப்பு	-

இடம் - படவீடு

தேதி -

கையொப்பம் -



பெயர்  
பதவி

- திரு. மு. ஆறுமுகம்.  
- செயல் அலுவலர்  
படவீடு தேர்வுநிலை பேரூராட்சி  
நாமக்கல் மாவட்டம்

**இணைப்பு - 2 (ஈ)**  
(பேரூராட்சி/ நகராட்சி/ மாநகராட்சி)

**வரைவு வார்டு மறு வரையறைக்கான ( Delimitation) அறிக்கை**

மாவட்டத்தின் பெயர் : நாமக்கல்

**நகர்ப்புறம்**

பேரூராட்சியின் பெயர் : படவீடு தேர்வுநிலை பேரூராட்சி

1	வார்டு எண்.	2
2	இவ்வார்டில் உள்ளடங்கிய பகுதிகளின் பெயர்கள்	1) ராசிபுரத்தானூர் போயர் தெரு 2) ராசிபுரத்தானூர் அரிஜனர் தெரு
3	வார்டின் சராசரி மக்கள் தொகை	<b>696.73</b>
4	இவ்வார்டில் உள்ள கட்டடங்களின் எண்கள். ( தெரு வாரியாக)	1) ராசிபுரத்தானூர் போயர் தெரு =139 2) ராசிபுரத்தானூர் அரிஜனர் தெரு = 101 <hr style="width: 20%; margin-left: auto; margin-right: 0;"/> <b>மொத்தம் = 240</b>
5	இவ்வார்டில் உள்ள வீடுகளின் எண்ணிக்கை ( தெரு வாரியாக)	<p><b>1) ராசிபுரத்தானூர் போயர் தெரு - 139</b></p> <p style="text-align: center;">1=1, 1/1=1,1/2=1,1/3=1,1/4=1, 2=1,2/1=1,2/2=1, 17=1, 17/1=1, 19 to 23=5, 25=1, 25/1=1, 27=1,27/1=1,27/2=1, 26=1, 28=1, 48=1, 18=1, 29=1, 03=1, 3/1=1, 3/2=1, 3/3=1, 3/4=1, 3/5=1, 4=1, 4/1=1, 4/2=1, 4/3=1, 4/4=1, 4/5=1, 4/6=1, 4/7=1, 4/8=1,4/9=1,4/10=1,4/11=1, 5=1, 30=1,30/1=1, 33=1, 35=1, 37=1, 37/1=1, 39=1, 41=1, 38=1, 56=1, 40=1, 42=1, 36=1, 43=1, 45=1, 34=1, 32=1, 6=1, 11=1, 11/1=1, 12=1, 12/1=1, 12/2=2, 12/3=1,12/4=1, 14=1, 14/1=1, 14/2=1, 14/3=1, 14/4=1, 14/5=1, 16=1, 15=1,15/1=1, 72=1, 73=1, 10=1, 10/1=1, 10/2=1,7=1, 8=1, 6=1, 6/1=1, 6/2=1, 6/3=1, 50=1,50/1=1, 52=1, 53=1, 51=1,51/1=1, 64=1,64/1=1, 58=1, 9=1, 49=1, 62=1, 63=1,63/1=1, 61=1, 57=1, 69=1, 67=1, 70=1, 68=1, 66=1, 24=1, 24=1,24/1=1,24/2=1, 59=1, 31=1, 44=1, 47=1, 55=1, 13=1, 54=1, 16A=1, 16B=1, 28A=1, 8A=1, 70A=1, 51A=1, 30A=1, 34A=1, 48A=1, 73/1=1, 1/5=1, 73/2=1, 44a=1, 68=1= <b>மொத்தம் =139</b></p> <p><b>2. ராசிபுரத்தானூர் அரிஜனர் தெரு -101</b></p> <p style="text-align: center;">2=1,2/1=1,2/2=1, 4=1, 4/1=1, 6=1, 6/1=1, 8=1,8/1=1, 10=1,10/1=1, 12=1, 14=1, 16=1,16/1=1, 18=1,18/1=1, 13=1,13/1=1,13/2=1,13/3=1,13/4=1, 18=1, 19=1, 17=1, 15=1, 17=1, 11=1, 9=1,9/1=1, 8=1, 3=1, 5=1, 1=1,1/1=1,1/2=1, 37=1, 35=1,35/1=1, 33=1, 31=1, 29=1, 27=1,27/1=1, 25=1,25/1=1, 23=1, 21=1, 20=1,20/1=1, 22=1, 24=1,24/1=1, 26=1, 28=1, 28/1=1, 30=1,30/1=1,30/2=1,30/3=1, 32=1, 36=1, 38=1,38/1=1, 40=1, 42=1, 44=1, 39=1, 41=1, 43=1, 45=1, 18=1, 1a=1,35b=1, 35a=1, 27a=1, 27b=1, 23a=1, 22a=1, 22b=2, 26a=1, 40a=1, 42a=1, 43a=1, 45a=1, 45b=1, 34=1, 2/1,=1, 5=1, 3/1=1, 4=1, 4/1=1, 6=1, 9=1, 8=1, 7=1,10=1, = 94 UA = 7 <b>மொத்தம் = 101</b></p> <p style="text-align: right;"><b>பெரு மொத்தம் - 240</b></p>

6	இவ்வார்டின் எல்லைகள்	
	வடக்கு	மரவம்பளையத்தான்காடு சாலை
	கிழக்கு	மரவம்பளையத்தான்காடு சாலை
	தெற்கு	ஐசிஎல் குவாரி ரோடு
	மேற்கு	சின்னாகவுண்டனூர் சாலை
7	இவ்வார்டின் மொத்த மக்கள் தொகை	673
8	படவீடு பேரூராட்சி அமைப்பில் உள்ள இவ்வார்டின் மக்கள் தொகை, ஒரு வார்டின் சராசரி மக்கள் தொகையை விட குறைவாகவோ/ கூடுதலாகவோ இருப்பின் அதற்கான காரணம்	(-) 3.44 குறைவாக உள்ளது.
9	குறிப்பு	-

இடம் - படவீடு

தேதி -

கையொப்பம் -



பெயர்  
பதவி

- திரு. மு. ஆறுமுகம்.  
- செயல் அலுவலர்  
படவீடு தேர்வுநிலை பேரூராட்சி  
நாமக்கல் மாவட்டம்

இணைப்பு – 2 (ஈ)

(பேரூராட்சி/ நகராட்சி/ மாநகராட்சி)

வரைவு வார்டு மறு வரையறைக்கான (Delimitation) அறிக்கை

மாவட்டத்தின் பெயர் : நாமக்கல்

நகர்ப்புறம்

பேரூராட்சியின் பெயர் : படவீடு தேர்வுநிலை பேரூராட்சி

1	வார்டு எண்.	3
2	இவ்வார்டில் உள்ளடங்கிய பகுதிகளின் பெயர்கள்	1) மரவன்பாளையத்தான்காடு
3	வார்டின் சராசரி மக்கள் தொகை	696.73
4	இவ்வார்டில் உள்ள கட்டங்களின் எண்கள். (தெரு வாரியாக)	1) மரவன்பாளையத்தான்காடு =272  மொத்தம் = 272
5	இவ்வார்டில் உள்ள வீடுகளின் எண்ணிக்கை (தெரு வாரியாக)	<b>1. மரவன்பாளையத்தான்காடு – 272</b> 1=1, 1/1=1, 1A=1,1B=1, 2=1, 19=1, 20=1, 20/1=1, 18=1,18/1=1, 37=1, 35=1, 34=1, 51=1, 50=1, 39=1, 41=1, 41/1=1, 23=1, 23/1=1, 27=1, 25=1, 25F=1, 31=1, 31/1=1, 31/2=1,31/3=1,31/4=1, 31/5=1, 16=1,16A=1, 28=1, 24=1, 22=1, 30=1, 30/1=1, 30/2=1,30/3=1, 32=1, 33=1, 44=1, 49=1, 29=1, 48=1, 47=1, 47/1=1, 47/2=1, 43=1, 46=1,36=1,45=1,38=1,40=1, 56=1,42=1, 42A=1, 50/1=1, 52Ato52E =5, 56/1=1, 57to58=2, 51A=1, 58A=1, 51A=1, 62=1,64=1, 66to67=2, 65=1, 65A=1, 70=1, 70A=1, 68=1,63=1, 89=1, 100 to103=4, 94to96=3, 26=1, 26A=1, 69=1, 60=1, 21=1, 61=1, 59=1, 53=1, 5=1, 54=1, 71=1, 71/1=1, 72=1,72/1=1, 72/2=1,72/3=1, 73=1,73/1=1, 87/1=1, 91=1, 85=1, 85A=1, 92=1,104=105=2, 133=1,138=1,135=1,137=1,86=1,132=1,134=1,136=1,131=1, 127=1,129=1, 123=1, 125=1, 122=1,118=1, 116=1,121=121B=3, 115=1, 114=1,114/1=1, 119=1,124=1, 82=1, 126=1, 82A=1, 120=1, 128=1,113=1,117=1, 130=1, 130/1=1,130/2=1,130/3=1,130/4=1, 130Ato130D=4, 107=1, 109=1, 111to112=2, 108=1,108A=1,108B=1,, 110=1, 83to84=2, 104A=1, 90=1, 104B=1, 80=1,80A=1, 81=1, 79 to79/12 =13, 78=1,76=1, 76/1=1, 77=1,74=1, 75=1,106=1,106/1=1, 160/2=1, 146=1, 145=1, 145/1=1, 144=1, 144/1=1, 143=1, 143/1=1, 142=1, 142A=1,142B=1,142C=1, 141/2=1, 141/3=1, 147=1, 147/1=1,147/2=1, 147/3=1, 149=1, 149/1=1, 149A=1, 148=1, 148/1=1, 148/2=1,148/3=1, 151=1, 140=1, 139A=1, 139C=1, 140Ato140C=3, 99=1, 88=1, 139=1, 139B=1, 139D=1, 139E=1, 43K=1, 150=1, 151=1, 150/2=1, 150/3=1,150/4=1,150/5=1, 150Ato150J=10, 45A=1, 139F=1, 112/2=1, 108/2=1, 34/1to34/3=3, 10/1=1, 52F=1, 10/3=1, 114A=1, 52F=1, 80D=1, 149B=1, 43L=1, 146A=1, 52G=1, 3/1=1, 125=A=1, 52G=1, 120to122=3, 85Ato85B=2, ,=264 UA =8 மொத்தம் = 272  பெரு மொத்தம் – 272

6	இவ்வார்டின் எல்லைகள்	
	வடக்கு	சின்னா கவுண்டனூர் ஊராட்சி
	கிழக்கு	சின்னகவுண்டனூர் சாலை, சங்ககிரி பேரூராட்சி
	தெற்கு	ஐசிஎல் குவாரி ரோடு
	மேற்கு	ராசிபுரத்தானூர் போயர் தெரு சாலை
7	இவ்வார்டின் மொத்த மக்கள் தொகை	763
8	படவீடு பேரூராட்சி அமைப்பில் உள்ள இவ்வார்டின் மக்கள் தொகை, ஒரு வார்டின் சராசரி மக்கள் தொகையை விட குறைவாகவோ/ கூடுதலாகவோ இருப்பின் அதற்கான காரணம்	9.47 கூடுதலாக உள்ளது.
9	குறிப்பு	-

இடம் - படவீடு

தேதி -

கையொப்பம் -

பெயர்  
பதவி

- திரு. மு. ஆறுமுகம்.  
- செயல் அலுவலர்  
படவீடு தேர்வுநிலை பேரூராட்சி  
நாமக்கல் மாவட்டம்

**இணைப்பு – 2 (ஈ)**  
(பேரூராட்சி/ நகராட்சி/ மாநகராட்சி)

**வரைவு வார்டு மறு வரையறைக்கான ( Delimitation) அறிக்கை**

மாவட்டத்தின் பெயர் : நாமக்கல்

**நகர்ப்புறம்**

பேரூராட்சியின் பெயர் : படவீடு தேர்வுநிலை பேரூராட்சி

1	வார்டு எண்.	4
2	இவ்வார்டில் உள்ளடங்கிய பகுதிகளின் பெயர்கள்	1) சாமாண்டுர்
3	வார்டின் சராசரி மக்கள் தொகை	<b>696.73</b>
4	இவ்வார்டில் உள்ள கட்டடங்களின் எண்கள். ( தெரு வாரியாக)	1. சாமாண்டுர் மொத்தம் <span style="float: right;">= 268 = 268</span>
5	இவ்வார்டில் உள்ள வீடுகளின் எண்ணிக்கை ( தெரு வாரியாக)	<p><b>1) சாமாண்டுர் – 268</b></p> <p>1=1, 3=1, 4=1, 5=1, 6=1, 7=1, 7a/1=1, 10=1, 10/1=1, 11=1,11/1=1, 9=1,9/1=1, 9/2=1, 8=1, 8a/1=1, 21=1, 19=1, 20=1, 20/1=1, 18=1, 16=1, 16/1=1, 11=1, 12=1, 13=1, 15=1, 17=1, 26=1, 26a/1=2, 24=1, 14=1, 22=1, 22/1=1, 25=1, 78=1, 76/1=1, 75=1, 89j=1, 66=1, 73=1, 23=1, 28=1, 28/1=1,28/2=1, 27=1, 29=1, 29/1=1,29/2=1, 30=1, 68=1, 38=1, 38/1=1, 32=1, 39=1, 52=1, 51=1, 34=1, 36=1, 37=1, 41=1, 41/1=1, 40=1, 40/1=1, 43=1, 43/1=1, 41=1, 41/1=1, 45=1, 46=1, 47=1, 48=1, 49=1, 51=1, 50=1, 53=1, 54=1, 55=1, 56=1, 56/1=1, 61=1, 63=1, 35=1, 69=1, 82=1, 82/1=1, 81=1, 83=1, 67=1, 64=1, 62=1, 65=1, 84to86=3, 70=1, 71=1, 72=1,72/1=1, 77=1, 79=1, 80=1, 80/1=1, 88=1,89=1,89/1=1,89/2=1, 87=1, 87/1=1, 89Gto89I=3, 86/1B=1, 89C=1, 89A=1, 9=1, 93=1, 91=1, 89B=1, 89Dto89E=2, 92=1, 94=1, 95=1, 96=1, 98=1, 100=1, 101=1, 104=1, 106=1, 118=1, 109=1, 108=1, 116=1, 115=1, 114=1, 119=1, 117=1, 107=1, 105=1, 103=1, 111=1, 110=1, 97=1, 97/1=1, 97/2=1, 97/3=1, 99=1, 99/1=1, 99/2=1, 120=1, 121=1, 121A=1, 112=1, 112/1=1, 112/2=1, 113=1, 113/1=1,113/2=1,113/3=1, 113/4=1, 113/5=1, 122=1, 125=1,125/1=1, 124=1, 123=1,123/1=1,12/2=1, 126=1, 126/1=1, 2=1, 126=1,126/1=1,126/2=1,126/3=1, 127=1, 127/1=1, 127/2=1, 127/3=1, 128=1, 128/1=1, 128/2=1,128/3=1, 128/4=1, 128 to129=2, 130 =1, 130/1=1, 130/2=1,130/3=1,130/4=1, 132=1, 136=1, 134=1, 137=1, 135=1, 133=1, 131=1, 131/1=1,131/2=1, 138=1, 139=1, 139A=1, 158=1, 158/1=1, 140=1, 142=1, 146 =1, 146A=1, 146B=1, 147=1, 145=1, 143=1, 144=1, 155=1, 149=1, 150=1, 151=1, 152=1, 152/1=1,152/2=1, 154=1, 141=1, 148=1, 186=1, 187=1, 187/1=1,187/2=1,187/3=1,187/4=1, 153=1, 159=1,159A=1, 160=1, 23A=1, 90=1, 90/1=1, 89F=1, 112/1=1, 108C=1, 76/2=1, 113C=1, 73/1=1, 91A=1, 89=1, 5A=1, 15=1, 90/3=1, 132/1, 23A=1, 113D=1, 132B=1, 89I=1, 45A=1, 119=1, 119/1=1, 127/4=1, 89F1, 119/3=1 = 268 மொத்தம் =268</p> <p style="text-align: right;"><b>பெரு மொத்தம் –268</b></p>

6	இவ்வார்டின் எல்லைகள்	
	வடக்கு	ஐசிஎல் குவாரி ரோடு
	கிழக்கு	ஐசிஎல் குவாரி ரோடு
	தெற்கு	கவுண்டனூர் அருந்ததியர் தெரு ஓடை
	மேற்கு	சாமாண்டூர் சாலை
7	இவ்வார்டின் மொத்த மக்கள் தொகை	752
8	படவீடு பேரூராட்சி அமைப்பில் உள்ள இவ்வார்டின் மக்கள் தொகை, ஒரு வார்டின் சராசரி மக்கள் தொகையை விட குறைவாகவோ/ கூடுதலாகவோ இருப்பின் அதற்கான காரணம்	7.89 கூடுதலாக உள்ளது.
9	குறிப்பு	-

இடம் - படவீடு

தேதி -

கையொப்பம் -



பெயர்  
பதவி

- திரு. மு. ஆறுமுகம்.  
- செயல் அலுவலர்  
படவீடு தேர்வுநிலை பேரூராட்சி  
நாமக்கல் மாவட்டம்



**இணைப்பு – 2 (ஈ)**  
(பேரூராட்சி/ நகராட்சி/ மாநகராட்சி)

**வரைவு வார்டு மறு வரையறைக்கான ( Delimitation) அறிக்கை**

மாவட்டத்தின் பெயர் : நாமக்கல்

**நகர்ப்புறம்**

பேரூராட்சியின் பெயர் : படவீடு தேர்வுநிலை பேரூராட்சி

1	வார்டு எண்.	5
2	இவ்வார்டில் உள்ளடங்கிய பகுதிகளின் பெயர்கள்	1) பள்ளத்தூர், 2) ஐ.சி.எல். கெஸ்ட் ஹவுஸ் காலனி
3	வார்டின் சராசரி மக்கள் தொகை	<b>696.73</b>
4	இவ்வார்டில் உள்ள கட்டங்களின் எண்கள். ( தெரு வாரியாக)	1) பள்ளத்தூர், = 64 2) ஐ.சி.எல். கெஸ்ட் ஹவுஸ் காலனி = 167  <b>மொத்தம் = 231</b>
5	இவ்வார்டில் உள்ள வீடுகளின் எண்ணிக்கை ( தெரு வாரியாக)	<b>1. பள்ளத்தூர் – 64</b>  2=1, 2/1=1, 1=1, 1/1=1, 3=1, 7=1,7/1=1, 6=1, 4=1,5=1,4/1=1, 5/1=1, 8/1=1, 18/2=1, 8/3=1 8=1, 14=1, 12=1,16=1, 12/1=1, 12/2=1, 12/3=1, 10=1, 17=1, 17/1=1, 17/4=1, 9=1,9/1=1, 9/2=1, 18=1, 18/1=1, 19=1, 11=1, 20=1, 15=1,21=1, 22=1,23=1,24=1,24/1=1, 13=1,13/1=1, 1/1=1, 1/2=1, 1/3=1, 1/4=1, 1/5=1, 1/6=1 =47 UA=17 <b>மொத்தம் =64</b>  <b>2. ஐசிஎல் கெஸ்ட் ஹவுஸ் காலனி – 167</b>  11=1,11/1=1,11/2=1, 12=1, 12/1=1,12/2=1, 13=1,13/1=1,13/2=1, 13/3=1, 15=1,15/1=1, 14=1, 16=1, 16/1=1, 16/2=1, 16/3=1,16/4=1, 16/5=1,16/6=1, 17=1, 22=1,18=1, 19=1, 19/1=1, 20to21=2, 23=1, 31=1, 25=1, 32to 38=7, 38/1=1, 39=1, 39/1=1,39/2=1,39/3=1, 40=1,40/1=1,40/2=1, 41=1,43=1, 42/1=1, 42/2=1, 42/3=1, 42/4=1, 42/5=1, 44=1,44/1=1, 25/1=1, 22/1=1, 34/1=1, 24=1, 16/9=1, 12/3=1, 16/7=1,16/8=1, 26to30=5,49to51=3, 54=1, 54/1=1, 55=1, 57/6=1, 56=1,57=1, 57/1=1, 57/2=1, 57/3=1, 57/4=1,57/5=1, 59=1, 59/1=1, 59/2=1, 60=1, 61=1, 61/1=1, 62=1, 62/1=1, 62/2=1, 62/3=1, 102ato102b=2, 103to103a=2, 104to150a=3, 106to106a=2, 107to107b=3, 108to108a=2, 109to119=11,123=1, 84a=1,84b=1, 84c=1, 12a=1, 29a=1,29b=1, 11d=1, 123b=1,123c=1,123d=1, 152=1, 10/4=1,45b=1, = = 139, UA = 28 , <b>மொத்தம் = 167</b>  <b>பெரு மொத்தம் = 231</b>
6	இவ்வார்டின் எல்லைகள்	


	வடக்கு	சங்ககிரி பேரூராட்சி
	கிழக்கு	சங்ககிரி பேரூராட்சி
	தெற்கு	NH 47 சேலம் – பவானி மெயின் சாலை
	மேற்கு	சின்னாகவுண்டனூர் சாலை
7	இவ்வார்டின் மொத்த மக்கள் தொகை	648
8	படவீடு பேரூராட்சி அமைப்பில் உள்ள இவ்வார்டின் மக்கள் தொகை, ஒரு வார்டின் சராசரி மக்கள் தொகையை விட குறைவாகவோ/ கூடுதலாகவோ இருப்பின் அதற்கான காரணம்	(-) 7.03 குறைவாக உள்ளது.
9	குறிப்பு	-

இடம் - படவீடு

தேதி -

கையொப்பம் -

பெயர்  
பதவி

  
- திரு மு. ஆறுமுகம்.  
- செயல் அலுவலர்  
படவீடு தேர்வுநிலை பேரூராட்சி  
நாமக்கல் மாவட்டம்

**இணைப்பு - 2 (ஈ)**  
(பேரூராட்சி/ நகராட்சி/ மாநகராட்சி)

**வரைவ வார்டு மறு வரையறைக்கான ( Delimitation) அறிக்கை**

மாவட்டத்தின் பெயர் : நாமக்கல்

**நகர்ப்புறம்**

பேரூராட்சியின் பெயர் : படவீடு தேர்வுநிலை பேரூராட்சி

1	வார்டு எண்.	6
2	இவ்வார்டில் உள்ளடங்கிய பகுதிகளின் பெயர்கள்	1.சுள்ளிபெருக்கிக்காடு, 2.கவுண்டனூர் அருந்ததியர் தெரு
3	வார்டின் சராசரி மக்கள் தொகை	<b>696.73</b>
4	இவ்வார்டில் உள்ள கட்டங்களின் எண்கள். ( தெரு வாரியாக)	1.சுள்ளிபெருக்கிக்காடு, = 113 2.கவுண்டனூர் அருந்ததியர் தெரு = 144  <b>மொத்தம் = 257</b>
5	இவ்வார்டில் உள்ள வீடுகளின் எண்ணிக்கை ( தெரு வாரியாக)	<b>1. சுள்ளிபெருக்கிக்காடு, - 113</b>  1=1, 2=1,2a=1,2b=1, 4=1,4a/1=1, 9=1, 9a=1, 11=1, 12=1, 13=1, 8a=1,8b/1=1, 3=1, 11a=1, 11b=1, 12=1, 12a=1, 13=1,13a=1, 14=1, 14/1=1,14/2=1,14/3=1, 15=1,15a=1, 16=1,16/1=1,16/2=1, 17=1,17/1=1, 18=1, 19=1, 21=1, 20=1, 22=1, 24=1, 25=1, 25/1=1,25/2=1, 36=1, 37=1, 26a=1, 21a=1, 35=1,35/1=1,35/2=1, 33=1, 32=1, 29=1, 26=1, 28=1, 28a=1, 27=1, 27a=1, 30=1, 31=1, 31/1=1, 34=1, 39/1=1, 38=1, 39=1, 40=1, 40/1=1, 41=1, 41/1=1, 42=1, 42/1=1, 44=1, 43=1, 43a=1, 46=1, 46/1=1,46/2=1,46/3=1,46/4=1,46/5=6, 45=1, 8c=1, 8c/1=1, 11/2=1, 11/3=1, 25b=1, 25c=1, 27b=1, 27c=1, 11/c=1, = 89, UA = 24 <b>மொத்தம் = 113</b>  <b>2. கவுண்டனூர் அருந்ததியர் தெரு - 144</b>  7=1, 6=1, 3=1, 4=1, 54b=1, 8=1, 8/1=1, 5=1, 9=1, 69/1=1, 11=1, 11/1=1, 12=1, 23=1, 17=1, 18=1, 24=1, 22=1, 13=1,13/1=1, 1=1, 2=1, 4=1, 6=1, 14=1, 15=1, 13=1, 16=1, 19=1, 20=1, 21=1, 24=1, 25=1, 27=1, 26=1, 28=1, 52=1, 53=1, 29=1, 29/1=1, 30=1, 31=1, 57=1, 32=1, 33=1,33/1=1, 59b=1, 34=1, 35=1, 37=1, 64=1, 38=1, 39=1, 40=1, 41=1, 68=1, 70=1, 71=1, 72=1, 46=1, 73a=1, 48=1, 47=1, 49=1, 68=1, 53=1, 54=1,54/1=1, 82=1, 83=1, 85=1, 89=1, 90=1, 91=1, 86=1, 52=1,52/1=1, 51=1, 50=1, 97=1, 98=1, 57=1, 44=1, 100=1, 43=1, 45=1, 42=1, 103=1, 63=1, 72=1, 73=1, 55=1, 70=1, 71=1, 60=1, 59=1, 58=1, 82=1, 89=1, 79=1, 77=1, 76=1, 57=1, 88=1, 62=1, 75=1, 74=1, 81=1, 83=1, 85=1, 67=1, 65=1, 64=1, 66=1, 87=1, 119=1, 61=1, 10=1, 84=1, 69=1, 80=1, 127a=1, 105=1, 63a=1, 127b=1, 5a=1, 41a=1, 47a=1, 22a=1, 33a=1, 105a=1, 99c=1, 81/4b=1, 76a=1, 75/1=1, 70b=1, 53/1=1 = 138 UA = 6 = <b>மொத்தம் = 144</b>  <b>பெரு மொத்தம் = 257</b>

6	இவ்வார்டின் எல்லைகள்	
	வடக்கு	கவுண்டனூர் அருந்ததியர் தெரு ஓடை
	கிழக்கு	ஐசிஎல் குவாரி ரோடு
	தெற்கு	NH 47 சேலம் - பவானி மெயின் சாலை
	மேற்கு	NH 47 சேலம் - கோவை பைபாஸ் சாலை
7	இவ்வார்டின் மொத்த மக்கள் தொகை	721
8	படவீடு பேரூராட்சி அமைப்பில் உள்ள இவ்வார்டின் மக்கள் தொகை, ஒரு வார்டின் சராசரி மக்கள் தொகையை விட குறைவாகவோ/ கூடுதலாகவோ இருப்பின் அதற்கான காரணம்	3.44 கூடுதலாக உள்ளது.
9	குறிப்பு	-

இடம் - படவீடு

தேதி -

கையொப்பம் -

பெயர்  
பதவி

- திரு. மு. ஆறுமுகம்.  
- செயல் அலுவலர்  
படவீடு தேர்வுநிலை பேரூராட்சி  
நாமக்கல் மாவட்டம்

**இணைப்பு - 2 (ஈ)**  
(பேரூராட்சி/ நகராட்சி/ மாநகராட்சி)

**வரைவு வார்டு மறு வரையறைக்கான (Delimitation) அறிக்கை**

மாவட்டத்தின் பெயர் : நாமக்கல்

**நகர்ப்புறம்**

பேரூராட்சியின் பெயர் : படவீடு தேர்வுநிலை பேரூராட்சி

1	வார்டு எண்.	7
2	இவ்வார்டில் உள்ளடங்கிய பகுதிகளின் பெயர்கள்	1). ஐ.சி.எல். காலணி, 2). சுள்ளிபெருக்கியூர், 3). கவுண்டனூர்
3	வார்டின் சராசரி மக்கள் தொகை	<b>696.73</b>
4	இவ்வார்டில் உள்ள கட்டங்களின் எண்கள். (தெரு வாரியாக)	1). ஐ.சி.எல். காலணி, = 32 2). சுள்ளிபெருக்கியூர், = 72 3). கவுண்டனூர் = 168  <b>மொத்தம் = 272</b>
5	இவ்வார்டில் உள்ள வீடுகளின் எண்ணிக்கை (தெரு வாரியாக)	<b>1. ஐ.சி.எல். காலணி -32</b> 3to18=16, 19to34=16, =32  <b>2. சுள்ளிபெருக்கியூர் -72</b>  3B=1, 1=1, 1/2=1,1/3=1, 2=1, 3=1,3/1=1, 4to8=5,8/1=1,8/2=1,, 9=1,9/1=1,9/2=1, 12=1, 11=1, 15=1, 1=1, 10=1, 13=1, 16to17=2, 21to22=2, 18=1, 20=1, 19=1, 23to26=4, 26/1=1, 27to28=2, 30=1,30/1=1, 29=1, 31to35=5,35/A=1, 36to37=2, 4to41=2, 38=1, 38/1=1, 39=1, 42=1, 43=1,43/1=1, 44=1, 44A=1,44B=1,44C=1,44D=1, 9B=1, 3C=1, 44D=1, 44E=1, 39A=1, 39B=1, =69 UA = 33 <b>மொத்தம் = 102</b>  <b>3. கவுண்டனூர் -168</b>  1=1,1/1=1,1/2=1,1/3=1,1/4=1,1/5=1,1/6=1,1/7=1,1/8=1,1/9= 1,1/10=1,1/11=1,1/12=1, 1/13=1, 3to5=5,5/1=1, 6=1, 6/1=1,6/2=1, 8=1,8/1=1, 9to10=2,10A=1, 11to12=2, 12/1=1,12/2=1,12/3=1,12/4=1,12/5=1, 13to 14=2, 14/1=1, 14/2=1, 15to16=2, 14A=1, 16Ato16E=5, 15Ato15E=5, 17=1, 17/1=1, 18=1, 18/1=1, 18/2=1,18/3=1,18/4=1,18/5=1, 17/2to17/3=2, 32=1, 30=1, 29=1, 28=1, 28A=1, 28B=1, 23to25=3, 61G1=1, 20=1, 34=1, 19=1, 21to22=2, 27=1,27A=1, 26=1, 66=1,66/1=1, 64=1, 64/1=1,64/2=1, 68A=1, 65=1,65/1=1,65/2=1, 60to62=3, 51=1,51/1=1, 50=1, 32/1=1, 47to49=3, 45=1, 45/1=2, 36to39=4, 59=1, 40=1, 31=1, 33=1, 41to43=3, 44=1, 44/1=1,44/2=1, 44A=1, 46=1, 8=1, 57=1, 56=1, 52to53=2, 87to89=3, 35=1, 76=1, 54=1, 55=1, 55/1=1,55/2=1,55/3=1, 71=1, 78=1, 78/1=1,78/2=1, 70=1, 70/1=1, 69=1,69/1=1, 67to68=2, 79=1, 81=1, 83=1, 85=1, 84=1, 82=1, 80=1, 72=1, 86=1, 74to75=2, 73=1, 90to91=2, 77=1, 77/1=1,77/2=1, 89A=1, 2A=1,2B=1,2C=1, 22/1=1, 20/1to20/2=2, 7/3=1, 35/1=1,35/2=2, <b>மொத்தம் 172</b>  <b>பெரு மொத்தம்= 272</b>


6	இவ்வார்டின் எல்லைகள்	
	வடக்கு	NH 47 சேலம் – பவானி மெயின் சாலை
	கிழக்கு	சங்ககிரி பேரூராட்சி
	தெற்கு	சன்னியாசிப் பட்டி ஊராட்சி
	மேற்கு	கல்லுக்கட்டியூர் சாலை
7	இவ்வார்டின் மொத்த மக்கள் தொகை	763
8	படவீடு பேரூராட்சி அமைப்பில் உள்ள இவ்வார்டின் மக்கள் தொகை, ஒரு வார்டின் சராசரி மக்கள் தொகையை விட குறைவாகவோ/ கூடுதலாகவோ இருப்பின் அதற்கான காரணம்	9.47 கூடுதலாக உள்ளது.
9	குறிப்பு	-

இடம் – படவீடு

தேதி –

கையொப்பம் –

பெயர்  
பதவி

  
– திரு. மு. ஆறுமுகம்.  
– செயல் அலுவலர்  
படவீடு தேர்வுநிலை பேரூராட்சி  
நாமக்கல் மாவட்டம்

**இணைப்பு - 2 (ஈ)**  
( பேரூராட்சி/ நகராட்சி/ மாநகராட்சி)

**வரைவு வார்டு மறு வரையறைக்கான ( Delimitation) அறிக்கை**

மாவட்டத்தின் பெயர் : நாமக்கல்

**நகர்ப்புறம்**

பேரூராட்சியின் பெயர் : படவீடு தேர்வுநிலை பேரூராட்சி


1	வார்டு எண்.	8
2	இவ்வார்டில் உள்ளடங்கிய பகுதிகளின் பெயர்கள்	1). கிணத்துக்காடு, 2). கிளப்படயான்காடு, 3). கல்லுக்கட்டியூர் அருந்ததியர் தெரு, 4). கல்லுக்கட்டியூர், 5). வையாபுரிகாடு
3	வார்டின் சராசரி மக்கள் தொகை	<b>696.73</b>
4	இவ்வார்டில் உள்ள கட்டங்களின் எண்கள். ( தெரு வாரியாக)	1). கிணத்துக்காடு, = 35 2). கிளப்படயான்காடு, = 12 3). கல்லுக்கட்டியூர் அருந்ததியர் தெரு, = 74 4). கல்லுக்கட்டியூர், = 91 5). வையாபுரிகாடு = 16 <b>மொத்தம் = 228</b>
5	இவ்வார்டில் உள்ள வீடுகளின் எண்ணிக்கை ( தெரு வாரியாக)	<b>1.கிணத்துக்காடு - 35</b>  5=1, 3=1,3/1=1, 4=1,4/1=1, 6=1,6/1=1, 7=1, 9=1,9/1=1,9/2=1, 8=1, 1=1, 10=1,10/1=1, 11=1,11/1=1,11/2=1, 12to17=6, 18=1,18/1=1, 20=1, 19=1, 22=1, 21=1,21/1=1, 3/2=1, =32 <b>UA = 3 மொத்தம் = 36</b>  <b>2. கிளப்படயான்காடு -12</b> 1=1,1/1=1, 2=1, 3=1,3/1=1, 4=1,4/1=1 = 7 UA = <b>மொத்தம் = 12</b>  <b>3. கல்லுக்கட்டியூர் அருந்ததியர் தெரு - 74</b> 1=1, 3=1, 2=1, 9=1, 10=1, 4=1, 5=1,5/1=1, 12=1, 13=1, 14=1, 11=1, 8=1, 6=1,6/1=1,6/2=1, 8=1,8/1=1, 7=1,7/1=1,7/2=1, 16=1, 15=1,15/1=1,15/2=1, 17=1, 20=1, 19=1, 18=1,18/1=1, 21=1, 30=1, 24=1, 23=1, 26=1, 37=1, 28=1, 32=1, 22=1, 42=1, 31=1, 41=1, 29=1,29/1=1, 27=1, 25=1,25/1=1, 48=1, 47=1, 45=1, 43=1, 39=1, 35=1, 33=1, 34=1, 36=1, 38=1, 40=1, 44=1, 46=1, <b>4. கல்லுக்கட்டியூர் - 91</b> 22=1, 29=1, 27=1,26=1, 25=1, 28=1, 30=1, 32=1, 33=1, 31=1, 18=1,18/1=1,18/2=1,18/3=1, 17=1, 17/1=1, 17/2=1, 17/3=1, 17/4=1, 12=1, 6=1, 13=1, 8=1, 20to24=5, 10=1,10/1=1, 9=1, 11=1, 14=1, 19=1,19/1=1, 5=1,5/1=1, 2=1, 1=1, 3=1, 34=1, 4=1, 7=1, 35to37=3, 3=1, 38=1, 2Ato2B=2, 3B=1, 17/5=1, 31A=1, 18/4=1, 14A=1, 2C=1, = 57 UA = 34, மொத்தம்= 91  <b>5. வையாபுரிகாடு - 16</b> 1to2=2, 1=1, 3=1, 1/2=1, 2=1, 4=1, 1=1,5=10=6,=14,UA=2,மொத்தம்=16, <b>பெரு மொத்தம் = 228</b>

6	இவ்வார்டின் எல்லைகள்	
	வடக்கு	NH 47 சேலம் – பவானி மெயின் சாலை
	கிழக்கு	கல்லுக்கட்டியூர் சாலை
	தெற்கு	சங்ககிரி – பள்ளிப்பாளையம் சாலை
	மேற்கு	ஆலாம்பாளையம் சாலை
7	இவ்வார்டின் மொத்த மக்கள் தொகை	640
8	படவீடு பேரூராட்சி அமைப்பில் உள்ள இவ்வார்டின் மக்கள் தொகை, ஒரு வார்டின் சராசரி மக்கள் தொகையை விட குறைவாகவோ/ கூடுதலாகவோ இருப்பின் அதற்கான காரணம்	(-) 8.18 குறைவாக உள்ளது.
9	குறிப்பு	-

இடம் – படவீடு

தேதி –

கையொப்பம் –



பெயர்  
பதவி

– திரு. மு. ஆறுமுகம்.  
– செயல் அலுவலர்  
படவீடு தேர்வுநிலை பேரூராட்சி  
நாமக்கல் மாவட்டம்



இணைப்பு - 2 (ஈ)

(பேரூராட்சி/ நகராட்சி/ மாநகராட்சி)

வரைவு வார்டு மறு வரையறைக்கான (Delimitation) அறிக்கை

மாவட்டத்தின் பெயர் : நாமக்கல்

நகர்ப்புறம்

பேரூராட்சியின் பெயர் : படவீடு தேர்வுநிலை பேரூராட்சி

1	வார்டு எண்.	9
2	இவ்வார்டில் உள்ளடங்கிய பகுதிகளின் பெயர்கள்	1) பச்சாம்பாளையம் தெற்கு காட்டு வளவு, 2) பச்சாம்பாளையம், 3) பச்சாம்பாளையம் அருந்ததியர் தெரு
3	வார்டின் சராசரி மக்கள் தொகை	696.73
4	இவ்வார்டில் உள்ள கட்டடங்களின் எண்கள். (தெரு வாரியாக)	1) பச்சாம்பாளையம் தெற்கு காட்டு வளவு, = 17 2) பச்சாம்பாளையம், = 103 3) பச்சாம்பாளையம் அருந்ததியர் தெரு = 115 மொத்தம் = 235
5	இவ்வார்டில் உள்ள வீடுகளின் எண்ணிக்கை (தெரு வாரியாக)	<b>1. பச்சாம்பாளையம் தெற்கு காட்டு வளவு - 17</b>  1to11=11,11A=1, 12to13=2, 4=1, 17=1, 14to15=2, 18=1,18/1=1, =9, UA=8, மொத்தம் = 17  <b>2. பச்சாம்பாளையம் - 103</b>  1=1,1/1=1, 23=1,23/1=1, 4=1, 6to7=2, 10=1,10/1=1, 9=1, 11=1, 36=1, 38=1, 44=1, 48=1,48/1=1, 50=1, 52=1, 46=1, 42=1,42/1=1, 34=1, 32=1, 34/1=1, 35/1=1, 36/1=1, 5=1,5/1=1, 16=1, 18=1, 22=1, 20=1, 24=1, 26=1, 28=1, 30=1,30/1=1, 33/1=1, 34=1, 40=1, 39=1, 37=1,37/1=1, 33=1, 35=1, 60=1, 29=1, 31=1, 21=1, 23=1, 25=1, 66=1, 27=1, 62=1, 65=1, 64=1, 63=1,63/1=1, 61=1, 57=1, 56=1, 59=1, 58=1, 55=1, 54=1, 19/1=1, 20/1=1, 19=1, 17=1, 12=1, 15=1, 13=1, 41=1, 47=1, 45=1, 43=1, 49=1, 53=1, 51=1, 26A=1, 32Ato32B=2, 7=1, 48/2=1, 36/2=1, =86, UA=17, மொத்தம் = 103  <b>3. பச்சாம்பாளையம் அருந்ததியர் தெரு - 115</b>  2to3=2, 7to9=3, 12=1, 13/1=1, 17=1, 15A=1, 25=1, 21/1=1, 21=1, 19=1, 18=1, 23to24=2, 14=1, 16=1, 20=1, 22=1, 23/1=1, 5=1, 10to11=2, 6=1,6/1=1, 26/1=1, 4/1=1, 13=1, 26=1, 4=1, 1=1, 12/1, 48/3=1,48/4=1,48/5=1, 48/6=1,4=1, 2=1, 1=1, 22=1, 6=1,25=1,27=1, 29=1, 34=1, 36=1, 38=1, 38/1=1, 38/2=1, 38/3=1, 38/4=1, 38/5=1, 38/6=1, 38/7=8, 30=1, 32=1, 16=1, 26=1, 8 =1, 8A=1, 16A=1, 10B=1, 1A =1, 1B=1, 1C=3, 16B=1, 1B=1, 15/1=1, 10/1=1, 10/2=1, 10/3=1, 10/4=1, 10/5=1, 10/6=1, 11/1=1, 11/2=1, 11/3=1, 11/4=1, 11/5=1, 11/6=1, 11/7=1, 11/8=1, 11/9=1, 16C=1, 1D=1, 10/7=1,6B to 6C=2, 21=1, , 21/1=1, 1F=1, 8B=1, 8B=1, 8C=1, 1G=1, = 97 UA=18, மொத்தம்=115,  பெரு மொத்தம் = 235

6	இவ்வார்டின் எல்லைகள்	
	வடக்கு	NH 47 சேலம் – கோவை பைபாஸ் சாலை
	கிழக்கு	படவீடு ஆரம்ப சுகாதார நிலையம் சாலை
	தெற்கு	பச்சாம்பாளையம் சாலை
	மேற்கு	அல்லிநாயக்கன்பாளையம் சாலை
7	இவ்வார்டின் மொத்த மக்கள் தொகை	659
8	படவீடு பேரூராட்சி அமைப்பில் உள்ள இவ்வார்டின் மக்கள் தொகை, ஒரு வார்டின் சராசரி மக்கள் தொகையை விட குறைவாகவோ/ கூடுதலாகவோ இருப்பின் அதற்கான காரணம்	(-) 5.45 குறைவாக உள்ளது.
9	குறிப்பு	-

இடம் - படவீடு

தேதி -

கையொப்பம் -

பெயர்  
பதவி

- திரு. மு. ஆறுமுகம்.  
- செயல் அலுவலர்  
படவீடு தேர்வுநிலை பேரூராட்சி  
நாமக்கல் மாவட்டம்

**இணைப்பு – 2 (ஈ)**  
(பேரூராட்சி/ நகராட்சி/ மாநகராட்சி)

**வரைவு வார்டு மறு வரையறைக்கான ( Delimitation) அறிக்கை**

மாவட்டத்தின் பெயர் : நாமக்கல்

**நகர்ப்புறம்**

பேரூராட்சியின் பெயர் : படவீடு தேர்வுநிலை பேரூராட்சி


1	வார்டு எண்.	10
2	இவ்வார்டில் உள்ளடங்கிய பகுதிகளின் பெயர்கள்	1) பச்சாம்பாளையம் புது அருந்ததியர் தெரு, 2) பச்சாம்பாளையம் சாலை ஓரம்
3	வார்டின் சராசரி மக்கள் தொகை	<b>696.73</b>
4	இவ்வார்டில் உள்ள கட்டடங்களின் எண்கள். ( தெரு வாரியாக)	1) பச்சாம்பாளையம் புது அருந்ததியர் தெரு, = 98 2) பச்சாம்பாளையம் சாலை ஓரம் = 174 <b>மொத்தம் = 272</b>
5	இவ்வார்டில் உள்ள வீடுகளின் எண்ணிக்கை ( தெரு வாரியாக)	<b>1. பச்சாம்பாளையம் புது அருந்ததியர் தெரு – 98</b>  1to5=5, 9=1, 7to8=2, 10to14=4, 16=1, 18=1, 20=1,20/1=1, 22=1, 24=1, 26=1, 28=1, 28/1=1, 30=1, 34=1, 32=1, 36=1, 38=1, 40=1, 31=1, 42=1, 44=1, 50=1, 52=1, 48=1, 29=1, 33=1, 37=1, 35=1, 29=1, 27=1, 25=1, 21=1, 23=1, 23/1=1, 19=1, 1/15=1, 17=1, 17/1=1, 15=1, 13=1, 13/1=1, 46=1, 47/1=1, 41=1, 47=1, 43=1, 51=1, 49=1, 55=1, 54=1, 56=1, 45=1, 17A=1, 49C=1, 49D=1, 49A=1, 46A=1, 46B=1, 46C=1, 46D=1, 47C=1, 30D=1, 41D=1, 30C=1, 41A=1, 41C=1, 47D=1, 49B=1, 23/2=1, 49C=1, 55/1=1, = 83, UA = 15, மொத்தம் = 98  <b>2. பச்சாம்பாளையம் சாலையோரம் – 174</b>  3=1, 5=1,7=1, 7/3=1, 17=1, 70A=1, 15=1, 77=1, 75=1, 47=1, 45=1, 31=1, 33=1, 35=1, 37=1, 39=1, 39/1=1, 39/2=1, 41=1, 43=1, 40=1, 42=1, 49=1, 54=1, 51=1, 53=1, 46=1, 59=1, 52=1, 55=1, 57=1, 71=1, 69=1, 67=1, 74=1, 61=1, 78/1=1, 73=1, 64=1, 76=1, 50=1, 48=1, 68=1, 62=1, 53=1, 58A=1, 63=1, 44=1, 60=1, 79=1, 79/1=1, 80 =1, 80/1=1, 56=1, 83=1, 82=1, 81=1, 84 to 90=7, 10=1,78=1, 72=1, 70 =1, 70/1=1, 66=1, 91=1,76/1=1, 9A=1, 54A=1,88A to 88B=2, 70A=1, 1E=1, 47/1=1, 17/1=1, 17/2=1, 17/3=3, 3/1=1, 3/2=1, 3/3=1, 3/4=1, 47/2=1, 58B=1, 80A=1, 47/3=1, 49C/1=1,73/1=1 = 91, UA= 83, மொத்தம்= 174  <b>பெரு மொத்தம் = 272</b>
6	இவ்வார்டின் எல்லைகள்	
	வடக்கு	ஆலத்தூர் ரெட்டிபாளையம் ஊராட்சி
	கிழக்கு	அல்லிநாயக்கன்பாளையம் சாலை
	தெற்கு	மையின்ஸ் ரோடு
	மேற்கு	வீராச்சிப்பாளையம் ஊராட்சி

7	இவ்வாட்டின் மொத்த மக்கள் தொகை	763
8	படவீடு பேரூராட்சி அமைப்பில் உள்ள இவ்வாட்டின் மக்கள் தொகை, ஒரு வாட்டின் சராசரி மக்கள் தொகையை விட குறைவாகவோ/ கூடுதலாகவோ இருப்பின் அதற்கான காரணம்	9.47 கூடுதலாக உள்ளது.
9	குறிப்பு	=

இடம் - படவீடு

தேதி -

கையொப்பம் -



பெயர்

- திரு. மு. ஆறுமுகம்.

பதவி

- செயல் அலுவலர்

படவீடு தேர்வுநிலை பேரூராட்சி  
நாமக்கல் மாவட்டம்

**இணைப்பு - 2 (ஈ)**  
( பேரூராட்சி/ நகராட்சி/ மாநகராட்சி)

**வரைவு வார்டு மறு வரையறைக்கான ( Delimitation) அறிக்கை**

மாவட்டத்தின் பெயர் : நாமக்கல்

**நகர்ப்புறம்**

பேரூராட்சியின் பெயர் : படவீடு தேர்வநிலை பேரூராட்சி

1	வார்டு எண்.	11
2	இவ்வார்டில் உள்ளடங்கிய பகுதிகளின் பெயர்கள்	1) அல்லிநாயக்கன் பாளையம் கட்டி ஆதிதிராவிடர் தெரு, 2) அல்லிநாயக்கன்பாளையம் கொங்கு ஆதிதிராவிடர் தெரு
3	வார்டின் சராசரி மக்கள் தொகை	<b>696.73</b>
4	இவ்வார்டில் உள்ள கட்டங்களின் எண்கள். ( தெரு வாரியாக)	1) அல்லிநாயக்கன் பாளையம் கட்டி ஆதிதிராவிடர் தெரு =181 2) அல்லிநாயக்கன்பாளையம்கொங்குஆதிதிராவிடர் தெரு= <u>90</u> <b>மொத்தம் = 271</b>
5	இவ்வார்டில் உள்ள வீடுகளின் எண்ணிக்கை (தெரு வாரியாக)	<b>1. அல்லிநாயக்கன்பாளையம் கட்டி ஆதிதிராவிடர் தெரு - 181</b>  92=1, 94=1, 93=1, 76/1=1, 88=1, 86=1, 84=1, 91=1, 90=1, 89=1, 87=1, 85=1, 83=1, 8=8/1=2, 80=1, 99=1, 76=1, 78=1, 78/1=1, 2=1, 70=1, 70/1=1, 69=1, 67=1, 65=1, 75=1, 73=1, 71=1, 7/1=1, 61=1, 61/1=1, 57=1, 57/1=1, 57/2=1, 59=1, 60=1, 60/1=1, 62to64=3, 64/1=1, 65=1, 68=1, 72=1, 74=1, 56=1, 55=1, 54=1, 52to53=2, 51=1, 51/1=1, 50=1, 50/1=1, 26=1, 26/1=1, 27=1, 27/1=1, 28=1, 20=1, 19=1, 6=1, 6/1=1, 21=1, 1/1=1, 16=1, 1=1, 3=1, 2=1, 5=1, 7/1=1, 12=1, 7/2=1, 13=1, 10=1, 7=1, 9=1, 14to15=2, 110to111=2, 107to109=3, 106=1, 116=1, 115=1, 112to113=2, 103=1, 103/1=1, 105=1, 49=1, 47=1, 45=1, 43=1, 43/1=1, 43/2=1, , 48=1, 48/1=1, 46=1, 44=1, 44/1=1, 40=1, 40/1=1, 42=1, 42/1=1, 36=1, 38=1, 39=1, 39/1=1, 33to34=2, 32=1, 101=1, 99=1, 99/1=1, 110/1=1, 104=1, 100=1, 98=1, 11/1=1, 17=1, 17/1=1, 18=1, 8=1, 24=1, 24/1=1, 11=1, 22=1, 22/1=1, 30=1, 29=1, 25=1, 25/1=1, 31=1, 31/1=1, 35=1, 37=1, 96=1, 95=1, 95/1=1, 120=1, 41=1, 117=1, 118/1=1, 119=1, 121to123=3, 58=1, 99a=1, 97A=1, 98B=1, 102C=1, 98C=1, 110A=1, 30D=1, 33A=1, 30C=1, 23A=1, 22A=1, 30A=1, 30B=1, 111A=1, 10A=1, 13=1, 102=1, 110C=1, 102F=1, 102G=1, 64A=1, 98E=1, 98F=1, 96A=1, 97B=1, 45/1=1, 199/4A=1, 25A=1, 66D=1, =181, <b>மொத்தம் = 181</b> <b>2. அல்லிநாயக்கன்பாளையம் கொங்கு ஆதிதிராவிடர் தெரு -90</b>  49=1, 51=1, 51/1=1, 55=1, 52=1, 62=1, 62/1=1, 58=1, 63=1, 61=1, 60=1, 56=1, 56/2=1, 50=1, 27=1, 27/1=1, 29=1, 31=1, 30=1, 53=1, 41=1, 54=1, 32to33=2, 40=1, 39=1, 42=1, 35=1, 44=1, 43=1, 37=1, 36=1, 34=1, 34/1=1, 34/2=1, 28=1, 15=1, 17=1, 19=1, 24=1, 21=1, 23=1, 5=1, 22=1, 13=1, 20=1, 20/1=1, 16=2, 18=1, 18/1=1, 9=1, 14=1, 12=1, 11=1, 10=1, 1=1, 2=1, 2/1=1, 3to4=2, 6to8=3, 9/1=1, 9/2=1, 9/3=1, 26=1, 46=1, 45=1, 48=1, 47=1, 57=1, 25=1, 59=1, 65=1, 64=1, 61C=1, 66Ato66B=2, 34A=1, 61B=1, 31A=1, 61C=1, 61D=1, 61E=1, 9A=1, 23A=1, 61F=1, 66C=1, 46/1=1, =90, = <b>மொத்தம் = 90</b> ,  <b>பெரு மொத்தம் =271</b>


6	இவ்வார்டின் எல்லைகள்	
	வடக்கு	மையின்ஸ் ரோடு , தெற்கு காட்டு வலவு சாலை
	கிழக்கு	கல்லுக்கட்டியூர் நத்தமேடு ஓடை
	தெற்கு	நத்தமேடு ஓடை
	மேற்கு	அல்லிநாயக்கன்பாளையம் ஓடை
7	இவ்வார்டின் மொத்த மக்கள் தொகை	760
8	படவீடு பேரூராட்சி அமைப்பில் உள்ள இவ்வார்டின் மக்கள் தொகை, ஒரு வார்டின் சராசரி மக்கள் தொகையை விட குறைவாகவோ/ கூடுதலாகவோ இருப்பின் அதற்கான காரணம்	9.04 கூடுதலாக உள்ளது.
9	குறிப்பு	-

இடம் - படவீடு

தேதி -

கையொப்பம் -

பெயர்  
பதவி

  
- திரு. மு. ஆறுமுகம்.  
- செயல் அலுவலர்  
படவீடு தேர்வுநிலை பேரூராட்சி  
நாமக்கல் மாவட்டம்

**இணைப்பு – 2 (ஈ)**  
(பேரூராட்சி/ நகராட்சி/ மாநகராட்சி)

**வரைவு வார்டு மறு வரையறைக்கான ( Delimitation) அறிக்கை**

மாவட்டத்தின் பெயர் : நாமக்கல்

**நகர்ப்புறம்**

பேரூராட்சியின் பெயர் : படவீடு தேர்வுநிலை பேரூராட்சி


1	வார்டு எண்.	12
2	இவ்வார்டில் உள்ளடங்கிய பகுதிகளின் பெயர்கள்	1). ஆலாங்காடு நத்தகாடு, 2) கருப்பகவுண்டர்காடு, 3) அல்லிநாயக்கன்பாளையம் (பழையூர்), 4) அல்லிநாயக்கன்பாளையம் அருந்ததியர் தெரு
3	வார்டின் சராசரி மக்கள் தொகை	<b>696.73</b>
4	இவ்வார்டில் உள்ள கட்டங்களின் எண்கள். ( தெரு வாரியாக)	1). ஆலாங்காடு நத்தகாடு, – 40 2) கருப்பகவுண்டர்காடு, – 15 3) அல்லிநாயக்கன்பாளையம் (பழையூர்), – 40 4) அல்லிநாயக்கன்பாளையம் அருந்ததியர் தெரு – 139 <b>மொத்தம் – 234</b>
5	இவ்வார்டில் உள்ள வீடுகளின் எண்ணிக்கை ( தெரு வாரியாக)	<b>1. ஆலாங்காடு, நத்தகாடு – 40</b> 6to7=2, 7/1=1, 8=1, 8/1=1, 9to10=2, 13=1, 13/1=1, 12=1, 5/1=1, 1to5=5, 14to15=2, 2/1=1, 2/2=1, 11=1, 16=1, 16/1=1, 7a=1, 1/2=1, =25 UA= 15 <b>மொத்தம் =40</b> <b>2. கருப்பகவுண்டர்காடு -15</b> 5=1, 61, 4=1, 3=1, 2=1, 1=1, 6A=1, 6B=1, 2/3=1,= 9, UA = 6 <b>மொத்தம் = 15</b> <b>3. அல்லிநாயக்கன்பாளையம் – 40</b> 1to12=12, 10=1, 17to18=2, 16=1, 13=1, 15=1, 19=1, 14=1, 20to21=2, 17A=1, 41=1, 11/1=1 =25, UA = 15 <b>மொத்தம் = 40</b> <b>4. அல்லிநாயக்கன்பாளையம் அருந்ததியர் தெரு – 139</b> 42=1, 44=1, 24=1, 45=1, 49=1, 49/1=1, 53=1, 51to52=2, 27=1, 26=1, 37=1, 39to40=2, 36=1, 38=1, 47=1, 15=1, 19=1, 14=1, 16to17=2, 35=1, 18=1, 20to21=2, 7=1, 9=1, 13=1, 23=1, 12=1, 10=1, 8=1, 6=1, 34=1, 50=1, 25=1, 6Cto6D=2, 13B=1, 13A=1, 17A=1, 21A=1, 40Bto40C=2, 39A=1, 40A=1, 39B=14, 26A=1, 26B=1, 30A=1, 25A=1, 23A=1, 23B=1, 6B=1, 7A=1, 4A=1, 32Ato32B=2, 6A=1, 12C=1, 46A=1, 5A=1, 5B=1, 114=1, 102=1, 23=1, 6A=1, 81A=1, 102D=1, 102E=1, = 86 UA = 53 <b>மொத்தம் =139</b> <b>பெரு மொத்தம் = 234</b>
6	இவ்வார்டின் எல்லைகள்	
	வடக்கு	வீராச்சிபாளையம் ஊராட்சி
	கிழக்கு	நத்தமேடு சாலை
	தெற்கு	முதலைமடையூர் சாலை, அருவாபாலியூர் சாலை
	மேற்கு	வீராச்சிப்பாளையம் ஊராட்சி

7	இவ்வார்டின் மொத்த மக்கள் தொகை	656
8	படவீடு பேரூராட்சி அமைப்பில் உள்ள இவ்வார்டின் மக்கள் தொகை, ஒரு வார்டின் சராசரி மக்கள் தொகையை விட குறைவாகவோ/ கூடுதலாகவோ இருப்பின் அதற்கான காரணம்	(-) 5.74 குறைவாக உள்ளது.
9	குறிப்பு	-

இடம் - படவீடு

தேதி -

கையொப்பம் -



பெயர்

- திரு. மு. ஆறுமுகம்.

பதவி

- செயல் அலுவலர்

படவீடு தேர்வுநிலை பேரூராட்சி  
நாமக்கல் மாவட்டம்



**இணைப்பு - 2 (ஈ)**  
(பேரூராட்சி/ நகராட்சி/ மாநகராட்சி)

**வரைவு வார்டு மறு வரையறைக்கான ( Delimitation) அறிக்கை**

மாவட்டத்தின் பெயர் : நாமக்கல்

**நகர்ப்புறம்**

பேரூராட்சியின் பெயர் : படவீடு தேர்வுநிலை பேரூராட்சி

1	வார்டு எண்.	13
2	இவ்வார்டில் உள்ளடங்கிய பகுதிகளின் பெயர்கள்	1). ஆலாம்பாளையம், 2). நத்தமேடு, 3). அருவாபாலியூர், 4). முதலைமடையூர்
3	வார்டின் சராசரி மக்கள் தொகை	<b>696.73</b>
4	இவ்வார்டில் உள்ள கட்டடங்களின் எண்கள். (தெரு வாரியாக)	1). ஆலாம்பாளையம், = 66 2). நத்தமேடு, = 132 3). அருவாபாலியூர், = 20 4). முதலைமடையூர் = 26 <b>மொத்தம் = 244</b>
5	இவ்வார்டில் உள்ள வீடுகளின் எண்ணிக்கை (தெரு வாரியாக)	<b>1. ஆலாம்பாளையம் - 66</b>  19=1, 21=1, 9=1, 7=1, 8=1, 14=1, 14/1=1, 18=1, 15=1, 10=1, 10/1=1, 11=1, 12=1, 6=1, 6/1=1, 13=1, 5=1, 5/1=1, 2=1, 2/1=1, 13=1, 3=1, 4=1, 4/1=1, 1=1, 1/1=1, 34=1, 1=1, 38=1, 39=1, 17=1, 16=1, 16/1=1, 22=1, 40=1, 33=1, 32=1, 31=1, 23=1, 24=1, 25=1, 25/1=1, 26=1, 30=1, 29=1, 27=1, 15A=1, 39A=1, 22A=1, 19=1, 40/1=1,, =52 <b>UA = 14= மொத்தம் = 66</b>  <b>2. நத்தமேடு - 132</b>  28=1, 17=1, 17/1=1, 17/2=1, 17/3=1, 18=1, 45=1, 44=1, 43=1, 46=1, 41=1, 41/1=1, 42=1, 39/1=1, 19=1, 19/1=1, 20=1, 38=1, 32=1, 33=1, 29=1, 30=1, 31=1, 34=1, 16=1, 27=1, 25=1, 28=1, 26=1, 36=1, 35=1, 21=1, 11=1, 22A=1, 13=1, 39=1, 4=1, 14=1, 8=1, 7=1, 9=1, 10=1, 10/1=1, 11/1=1, 6=1, 5=1, 1=1, 15=1, 37=1, 12=1, 12/1=1, 47=1, 50=1, 52=1, 51=1, 59=1, 58=1, 53=1, 53/1=1, 55=1, 54=1, 56=1, 61=1, 62=1, 60=1, 57=1, 49=1, 63=1, 48=1, 48/1=1, 23=1, 24=1, 27=1, 4A=1, 10A=1, 32A=1, 60A=1, 55A=1, 1C=1, 35B=1, 1A=1, 35C=1, 35A=1, 1B=1, 1B1=1, 30A=1, 41/2=1, 4B=1, 4C=1, 4D=1, 35C=1, 26A=1, 26B=1, 32B=1, 45A=1, 35D=1, 26B=1, 35Eto35F=2, 18A=1, 43A=1, 4E=1, 4F=1, 13/1=1, 11B=1, 30/1=1, 41/5=1, 1/1=1, 25/1=1, = 109 <b>UA = 23 மொத்தம் = 132</b>  <b>3. அருவாபாலியூர் - 20</b>  16=1, 15=1, 14=1, 13=1, 13/1=1, 12=1, 11=1, 9=1, 10=1, 8=1, 7=1, 6=1, 11=1, 1to5=5, =18, <b>UA = 2 = மொத்தம்= 20</b>  <b>4.முதலைமடையூர் - 26</b>  3to6=4, 6/1=1, 7=1, 7/1=1, 8=1, 11=1, 9=1, 10=1, 2=1, 1=1, 1/1=1, 12=1, 12/1=1, 13=1, 14=1, 16=1, 15=1, 15A=1, 16A=1, = 21 <b>UA = 5 மொத்தம்= 26</b> <b>பெரு மொத்தம் = 244</b>


6	இவ்வார்டின் எல்லைகள்	
	வடக்கு	நத்தமேடு ஓடை
	கிழக்கு	ஆலாம்பாளையம் சாலை
	தெற்கு	சங்ககிரி - பள்ளிப்பாளையம் சாலை
	மேற்கு	சௌதாபுரம் ஊராட்சி
7	இவ்வார்டின் மொத்த மக்கள் தொகை	684
8	படவீடு பேரூராட்சி அமைப்பில் உள்ள இவ்வார்டின் மக்கள் தொகை, ஒரு வார்டின் சராசரி மக்கள் தொகையை விட குறைவாகவோ/ கூடுதலாகவோ இருப்பின் அதற்கான காரணம்	(-) 1.72 குறைவாக உள்ளது.
9	குறிப்பு	-

இடம் - படவீடு

தேதி -

கையொப்பம் -

பெயர்  
பதவி

  
- திரு. மு. ஆறுமுகம்.  
- செயல் அலுவலர்  
படவீடு தேர்வுநிலை பேரூராட்சி  
நாமக்கல் மாவட்டம்

**இணைப்பு - 2 (ஈ)**  
(பேரூராட்சி/ நகராட்சி/ மாநகராட்சி)

**வரைவு வார்டு மறு வரையறைக்கான (Delimitation) அறிக்கை**

மாவட்டத்தின் பெயர் : நாமக்கல்

**நகர்ப்புறம்**

பேரூராட்சியின் பெயர் : படவீடு தேர்வுநிலை பேரூராட்சி


1	வார்டு எண்.	14
2	இவ்வார்டில் உள்ளடங்கிய பகுதிகளின் பெயர்கள்	1). உப்புப்பாளையம், 2)உப்புப்பாளையம் அருந்ததியர் தெரு, 3)மாங்காடு தோப்புக்காடு
3	வார்டின் சராசரி மக்கள் தொகை	<b>696.73</b>
4	இவ்வார்டில் உள்ள கட்டங்களின் எண்கள். (தெரு வாரியாக)	1). உப்புப்பாளையம், = 180 2)உப்புப்பாளையம் அருந்ததியர் தெரு, = 14 3)மாங்காடு தோப்புக்காடு = 38 <b>மொத்தம் = 232</b>
5	இவ்வார்டில் உள்ள வீடுகளின் எண்ணிக்கை (தெரு வாரியாக)	<b>1.உப்புப்பாளையம் - 180</b>  1to10=10, 34/2=1, 37=1, 37/1=1, 36=1, 35=1, 21=1, 34=1, 34/1=1, 33=1, 25=1, 25/1=1, 32=1, 29=1, 38=1, 38/1=1, 39=1, 27=1, 30a=1, 12=1, 26=1, 28=1, 28/1=1, 22=1, 20=1, 23=1, 23/1=1, 24=1, 24/1=1, 16to18=3, 18/1=1, 15=1, 14=1, 14/1=1, 14/2=1, 14/3=1, 14/4=5, 31=1, 12=1, 12/1=1, 12/2=1, 12/3=1, 12/4=1, 12/5=1, 12/6=1, 12/7=7, 30=1, 13=1, 19=1, 11=1, 43=1, 40=1, 48=1, 48A=1, 48B=1, 48C=1, 48D=1, 48E=1, 48F=1, 48G=1, 48H=1, 48I=1, 41=1, 42=1, 47=1, 46/1=1, 46=1, 45=1, 44=1, 44/1=1, 70a=1, 48=1, 44a=1, 44b=1, 45c=1, 46d=1, 47e=1, 48F=1, 49g=1, 50H=1, 51=1, 52=1, 53k=1, 52=1, 50=1, 51=1, 53=1, 54=1, 49=1, 52a=1, 22b to22c=2, 52/1to52/26=26, 85=1, 49a=1, 48a=1, 11=1, 49b=1, 10=1, 11=1, 38I=1, 38J=1, 38K=1, 13a=1, 36=1, 37a=1, 37b=1, 38a=1, 38b=1, 38c=1, 38d=1, 38e=1, 38f=1, 38g=1, 38h=8, 36a=1, 19a=1, 22a=1, 27/1=1, 36b=1, 54a=1, 13b=1, 38L=1, 54a=1, 54b=1 =159 <b>UA = 21 = மொத்தம் = 180</b>  <b>2. உப்புப்பாளையம் அருந்ததியர் தெரு - 14</b>  1=1, 3=1, 2=1, 6=1, 5=1, 4=1, 7=1, 8=1, 8/1=1, 9=1, = 10 , <b>UA = 4 மொத்தம்= 14</b>  <b>3. மாங்காடு தோப்புக்காடு - 38</b>  10A=1, 16=1, 16/1=1, 17=1, 17/1=1, 5=1, 20to21=2, 19=1, 19/1=1, 22=1, 22/1=1, 4=1, 38C=1, 23=1, 2to3=2, 12=1, 6to7=2, 14=1, 9to10=2, 10/1=1, 8=1, 13=1, 5=1, 5/1=1, 1=1, 1/1=1, 3A=1, 35=1, 11=1, 3B=1, 5/2=1, = 35, <b>UA =3 மொத்தம் = 38</b>  <b>பெரு மொத்தம் = 232</b>

6	இவ்வார்டின் எல்லைகள்	
	வடக்கு	மாங்காடு தோப்புக்காடு சாலை
	கிழக்கு	சியாங்காடு சாலை
	தெற்கு	மோடமங்கலம் ஊராட்சி
	மேற்கு	சௌதாபுரம் ஊராட்சி
7	இவ்வார்டின் மொத்த மக்கள் தொகை	651
8	படவீடு பேரூராட்சி அமைப்பில் உள்ள இவ்வார்டின் மக்கள் தொகை, ஒரு வார்டின் சராசரி மக்கள் தொகையை விட குறைவாகவோ/ கூடுதலாகவோ இருப்பின் அதற்கான காரணம்	(-) 6.60 குறைவாக உள்ளது.
9	குறிப்பு	-

இடம் - படவீடு

தேதி -

கையொப்பம் -



பெயர்

- திரு. மு. ஆறுமுகம்.

பதவி

- செயல் அலுவலர்  
படவீடு தேர்வுநிலை பேரூராட்சி  
நாமக்கல் மாவட்டம்

**இணைப்பு - 2 (ஈ)**  
(பேரூராட்சி/ நகராட்சி/ மாநகராட்சி)

**வரைவு வார்டு மறு வரையறைக்கான ( Delimitation) அறிக்கை**

மாவட்டத்தின் பெயர் : நாமக்கல்

**நகர்ப்புறம்**

பேரூராட்சியின் பெயர் : படவீடு தேர்வுநிலை பேரூராட்சி


1	வார்டு எண்.	15
2	இவ்வார்டில் உள்ளடங்கிய பகுதிகளின் பெயர்கள்	1. தச்சன்காடு, 2. வால்ராசாபாளையம்
3	வார்டின் சராசரி மக்கள் தொகை	<b>696.73</b>
4	இவ்வார்டில் உள்ள கட்டங்களின் எண்கள். ( தெரு வாரியாக)	1. தச்சன்காடு, = 34 2. வால்ராசாபாளையம் = 207 <b>மொத்தம் = 241</b>
5	இவ்வார்டில் உள்ள வீடுகளின் எண்ணிக்கை ( தெரு வாரியாக)	<b>1. தச்சன்காடு -34</b>  23=1, 23/1=1, 23/2=1, 21=1, 20=1, 18=1,18/1=1,18/2=1, 19=1, 17=1, 16=1, 16a=1, 12=1, 15=1, 14=1, 13=1, 13/1=1, 11=1, 11/a=1, 22=1, 20A=1, 8A=1,=22 <b>UA = 12</b> <b>மொத்தம் = 34</b>  <b>2. வால்ராசாபாளையம் - 207</b>  21=1, 23=1, 23/1to23/7=7, 28=1, 28/1=1, 28/2=1, 29=1, 31=1, 30=1, 32=1, 40=1, 41=1, 34=1, 37=1, 35=1, 36=1, 38=1, 33=1, 27=1, 26=1, 25=1, 22=1, 24=1, 20=1, 20/1=1, 19=1, 18=1, 18/1=1, 16=1, 17=1, 13=1, 7=/1=1, 12=1, 10=1, 11=1, 8=1, 8/1=1,15=1, 15/1=1, 15/2=1, 15/3=1, 15/4=1, 14=1, 14/1=1, 14/2=1, 14/3=1, 14/4=1, 7=1, 9=1, 9/1=1, 6=1, 5=1, 4=1, 4/1=1, 48=1, 48/1=1,47=1, 47/1=1, 43=1, 42=1, 44=1, 49=1, 49/1=1, 51=1, 50=1, 52=1, 54=1, 54/1=1, 53=1, 55=1, 55/1=1, 55/2=1, 56to60=5, 45to46=2, 1=1, 2=1, 2/1=1, 2/2=1, 2/3=1, 2/4=1, 2/5=1, 60A=1, 2Ato2F=6, 10/2=1, 32=1, 55A=1, 15A=1, 15B=1, 15C=1, 15D=1, 15E=5, 55B=1,43/1=1, 43/2=1, 43/3=1, 43/4=1, 43/5=1,55C=1, =117, <b>UA = 90,</b> <b>மொத்தம் =207</b>  <b>பெரு மொத்தம் = 241</b>
6	இவ்வார்டின் எல்லைகள்	
	வடக்கு	ஈரோடு - பள்ளிப்பாளையம் மெயின் ரோடு
	கிழக்கு	மோடமங்கலம் ஊராட்சி
	தெற்கு	மோடமங்கலம் ஊராட்சி
	மேற்கு	சியாங்காடு சாலை

7	இவ்வாட்டின் மொத்த மக்கள் தொகை	676
8	படவீடு பேரூராட்சி அமைப்பில் உள்ள இவ்வாட்டின் மக்கள் தொகை, ஒரு வாட்டின் சராசரி மக்கள் தொகையை விட குறைவாகவோ/ கூடுதலாகவோ இருப்பின் அதற்கான காரணம்	(-) 3.01 குறைவாக உள்ளது.
9	குறிப்பு	-

இடம் - படவீடு

தேதி -

கையொப்பம் -



பெயர்

- அரு. மு. ஆறுமுகம்.

பதவி

- செயல் அலுவலர்

படவீடு தேர்வுநிலை பேரூராட்சி  
நாமக்கல் மாவட்டம்