

இணைப்பு- 2 (ஈ)
(பேரூராட்சி/ நகராட்சி/ மாநகராட்சி)

வரைவு வார்டு மறு வரையறைக்கான (Delimitation) அறிக்கை

மாவட்டத்தின் பெயர் : நாமக்கல்

நகர்ப்புறம்

பேரூராட்சி/ நகராட்சி/ மாநகராட்சியின் பெயர் : வெண்ணந்தூர் பேரூராட்சி

1	வார்டு எண்.	1
2	இவ்வார்டில் உள்ளடங்கிய பகுதிகளின் பெயர்கள்	1) ஆட்டையாம்பட்டி மெயின்ரோடு 2) கொத்தன் காடு 3) சர்க்கார் தோப்பு
3	வார்டின் சராசரி மக்கள் தொகை	971
4	இவ்வார்டில் உள்ள கட்டங்களின் எண்கள். (தெரு வாரியாக)	1) ஆட்டையாம்பட்டி மெயின்ரோடு -21 2) கொத்தன் காடு-76 3) சர்க்கார் தோப்பு-240 மொத்தம் - 337
5	இவ்வார்டில் உள்ள வீடுகளின் எண்ணிக்கை (தெரு வாரியாக)	<p>1. ஆட்டையாம்பட்டி மெயின்ரோடு -21 1,14,14-5,5-1,5-2,5-3,6,7,7-1,8,10,11-1,11-2,11-3,12,13,14,15,17,18,234 = 21 , மொத்தம்= 21</p> <p>2. கொத்தன் காடு -76 143-1,19-1,19-2,19-3,19-4,20,21,22 ,23,24,25,25-1,26,27,27-1,27-2,28,28-1,28-2,28-3,28-4,28-4,28-5,28-6,28-7,28-8,28-9,28-10,28-11,28-12,29,30,30-1,31,32,32-1,32-2,32-3,33,33-1,34,35,35-1,35-2,35-3,35-4,35-5,35-6,345,45-1,46,46-1,46-2,48,4-1,49,50,51,52,28-9-1, = 76, மொத்தம்=76</p> <p>3. சர்க்கார் தோப்பு -240 1,2,3,4,9,9-1,9-2,10,21,22,3,39-1,40,40-1,41,58,59,60,61,61-1,62,63,64,64-1,65,75,76,94,95,98,99-1,100,107,107-1,108,108-1,109,110,111,111-1,112,113 ,114,114-1,115,116,117,118,119,120, 155,155-1,156,162,163-1,164,165,166 ,167,168 ,169,170,170-1,170-2,170-3,174, 187,187-1,188,189,190,191,192,193,194, 195,195-1,196,202,203-1,203-2,204,205, 205-1,205-2,206,207,208,209,209-1,210,216, 217,217-1,218,221, மொத்தம் = 337</p>
6	இவ்வார்டின் எல்லைகள்	
	வடக்கு	மின்னக்கல் (ஊ)
	கிழக்கு	வார்டு எண்.7 அம்மன் கோவில் தெரு ,2 காளிக்கவுண்டன் காடு
	தெற்கு	வார்டு எண்.8 வெண்ணந்தூர் ஏரி
	மேற்கு	சப்பையாபுரம்(ஊ)

7	இவ்வார்டின் மொத்த மக்கள் தொகை	1061
8	வெண்ணந்தூர் பேரூராட்சி அமைப்பில் உள்ள இவ்வார்டின் மக்கள் தொகை, ஒரு வார்டின் சராசரி மக்கள் தொகையை விட குறைவாகவோ/ கூடுதலாகவோ இருப்பின் அதற்கான காரணம்	9.26 கூடுதலாக உள்ளது
9	குறிப்பு	-

இடம் : வெண்ணந்தூர்

கையொப்பம் :

தேதி :

பெயர் :



பதவி :

திரு.பெ.அர.திருநாவுக்கரசு.பி.எஸ்.சி,

செயல் அலுவலர்

இணைப்பு- 2 (ஈ)
(பேரூராட்சி/ நகராட்சி/ மாநகராட்சி)

வரைவ வார்டு மறு வரையமைக்கான (Delimitation) அறிக்கை

மாவட்டத்தின் பெயர் : நாமக்கல்

நகர்ப்புறம்

பேரூராட்சி/ நகராட்சி/ மாநகராட்சியின் பெயர் : வெண்ணந்தூர் பேரூராட்சி

1	வார்டு எண்.	2
2	இவ்வார்டில் உள்ளடங்கிய பகுதிகளின் பெயர்கள்	1) சர்க்கார் தோப்பு 2) தலையன் காடு 3) காளிக்கவுண்டன் காடு 4) நத்தக்காடு
3	வார்டின் சராசரி மக்கள் தொகை	971
4	இவ்வார்டில் உள்ள கட்டடங்களின் எண்கள். (தெரு வாரியாக)	1) சர்க்கார் தோப்பு -29 2) தலையன் காடு- 16 3) காளிக்கவுண்டன் காடு -173 4) நத்தக்காடு -94 மொத்தம் -312
5	இவ்வார்டில் உள்ள வீடுகளின் எண்ணிக்கை (தெரு வாரியாக)	1)சர்க்கார் தோப்பு -29 222,222-1,224,225,226,227,228,228-1,229,229- 1,229-2,229-3,230,230-1231,231-1,231-2,231- 3,231-4,231-5,232,35-1,233, 2. தலையன் காடு-16 34,235,236,239,240,241,242,243,243- 1,244,245,246,247,247-1,247-2,247-3, 3.காளிக்கவுண்டன் காடு-173 1,1-1,2,4,4-1,5,6,7,8,9,10,10-1,11-16,16-1,18,18- 1,26,26-1,19,20,20,20-1,21-1,22,22-1,24-2,28- 1,28-2,28-3,29,29-1,29-2,30,31,32,33,32-2,33- 1,35,36,37,38-1,39,39-1,39-2,40,41,,412,253, 254,255,256, 252,250,251,42,43,43-1,44,44- 1,45,46,47,48 ,49,50,50-1,51,52,56,56- 1,57,58,5,60,60-1,61,61-1,62-2,63,64,64- 1,65,66,67,68 ,69,70,70-1,71,72,73,74,74-1,75,75- 1,76,76-1,76-2,77,78,79,80,81,82,82-1,83,84,85, 86,87,87-1,88,89,90-1,90,90-2,91,92,92-1,92- 4,92-5,92,93,93-1,94,95-1,96,97, 98,99,9,100,100-2,100-1,101,101-1,102-1,102- 2,103,104,105,406,406-1,406-2,107,108,109, 231- 5,60-1,60-2,60-3,5-1,5-2 4) நத்தக்காடு -94 1,1-1,1-2,2,3,3-1,4,16,249,17,18,18-1,20 ,258,259,21,22,23,24,25,26,27,29,29-1,2-2,29- 1,30,31,31-1,31-2,32,33,34,35,35-1,36,36-1,37,37- 1,38,39,39-1,40,41, 42,,43-1,43-2,44,45,45,51,52- 1,53,54,55,57-1,57-2,58,59, 59-1,59-2,59-3,59- 4,59-5,59-6,59-7,59-8,59-9,59-10,61,60- 1,63,62, 64,65,66, 68 ,69, 70,71,71- 1,72,72,74,75,76 மொத்தம்- 312

6	இவ்வாட்டின் எல்லைகள்	
	வடக்கு	வடுகம்பாளையம் ண்
	கிழக்கு	வார்டு எண்.4 முனியன் செட்டிக்காடு
	தெற்கு	வார்டு எண்.7 அம்மன் கோவில் தெரு
	மேற்கு	வார்டு எண்.1 சர்க்கார் தோப்பு
7	இவ்வாட்டின் மொத்த மக்கள் தொகை	982
8	வெண்ணந்தூர் பேரூராட்சி அமைப்பில் உள்ள இவ்வாட்டின் மக்கள் தொகை, ஒரு வார்டின் சராசரி மக்கள் தொகையை விட குறைவாகவோ/ கூடுதலாகவோ இருப்பின் அதற்கான காரணம்	1.13 கூடுதலாக உள்ளது.
9	குறிப்பு	

இடம் : வெண்ணந்தூர்

கையொப்பம் :

தேதி :

பெயர் :


திரு.பெ.அர.திருநாவுகரசு.பி.எஸ்.சி,

பதவி :

செயல் அலுவலர்

இணைப்பு- 2 (ஈ)
(பேரூராட்சி/ நகராட்சி/ மாநகராட்சி)

வகை வார்டு மனி வகைமைக்கான (Delimitation) அறிக்கை

மாவட்டத்தின் பெயர் : நாமக்கல்

நகர்ப்புறம்

பேரூராட்சி/ நகராட்சி/ மாநகராட்சியின் பெயர் : வெண்ணந்தூர் பேரூராட்சி


1	வார்டு எண்.	3
2	இவ்வார்டில் உள்ளடங்கிய பகுதிகளின் பெயர்கள்	1) தங்கசாலைத் தெரு
3	வார்டின் சராசரி மக்கள் தொகை	971
4	இவ்வார்டில் உள்ள கட்டடங்களின் எண்கள். (தெரு வாரியாக)	1) தங்கசாலைத் தெரு -293 மொத்தம் - 293
5	இவ்வார்டில் உள்ள வீடுகளின் எண்ணிக்கை (தெரு வாரியாக)	1) தங்கசாலைத் தெரு-293 1-8,8-1,9,10,10-2,11-12,12-1,13,13-1,14-15,17,17-1,18,21,21-1,22,23,25,25-1,26,27-3,28,32,32-1,33,40,40-1,41,55,55-1,56, 65,65-1,66,66-1,67,93,93-1,94,98,98-1,99,99-1,99-2,99-3,99-4,99-5,99-6,99-7,100,125,117-1,152-1,126,126-1,128,135,135-1,136, 136-1,138,146,146-1,147,154,154-1,154-2,155,169,163-1,164,164-1,165,166-1,167,167-1,168,168-1,169,184,184-1,185,186-1,186-2,187,193,193-1,194,197,198,198-1,198-2,199,199-1,199-2,200,206,207,207-1,208,209,210,210-1,211,219,220,220-1,220-2,221,222,222-1,223,226,226-1,227,235,235-1,236, UN=3 மொத்தம் = 293
6	இவ்வார்டின் எல்லைகள்	
	வடக்கு	வார்டு எண்.4 கோரக்காடு
	கிழக்கு	வார்டு எண்.4 சீரங்கன் கவுண்டர் காடு
	தெற்கு	வார்டு எண்.5 தங்கசாலைத்தெரு
	மேற்கு	வார்டு எண்.4 முனியன் செட்டிக்காடு
7	இவ்வார்டின் மொத்த மக்கள் தொகை	922
8	வெண்ணந்தூர் பேரூராட்சி அமைப்பில் உள்ள இவ்வார்டின் மக்கள் தொகை, ஒரு வார்டின் சராசரி மக்கள் தொகையை விட குறைவாகவோ/ கூடுதலாகவோ இருப்பின் அதற்கான காரணம்	5.04 குறைவாக உள்ளது.
9	குறிப்பு	-

இடம் : வெண்ணந்தூர்

கையொப்பம் :

தேதி :

பெயர் :


திரு.பெ.அர.திருநாவுக்கரசு.பி.எஸ்.சி,

பதவி :

செயல் அலுவலர்

இணைப்பு- 2 (ஈ)
(பேரூராட்சி/ நகராட்சி/ மாநகராட்சி)

வரைவ வார்டு மறு வரையறைக்கான (Delimitation) அறிக்கை

மாவட்டத்தின் பெயர் : நாமக்கல்

நகர்ப்புறம்

பேரூராட்சி/ நகராட்சி/ மாநகராட்சியின் பெயர் : வெண்ணந்தூர் பேரூராட்சி

1	வார்டு எண்.	4
2	இவ்வார்டில் உள்ளடங்கிய பகுதிகளின் பெயர்கள்	1) முனியன் செட்டிக்காடு 2) கோரக்காடு 3) புத்திரன் காடு 4) கொம்மையன் காடு 5) சீரங்கன் கவுண்டர் காடு 6) ஆசாரிக்காடு
3	வார்டின் சராசரி மக்கள் தொகை	971
4	இவ்வார்டில் உள்ள கட்டங்களின் எண்கள். (தெரு வாரியாக)	1) முனியன் செட்டிக்காடு -130 2) கோரக்காடு-57 3) புத்திரன் காடு -30 4) கொம்மையன் காடு-30 5) சீரங்கன் கவுண்டர் காடு-42 6) ஆசாரிக்காடு-16 மொத்தம் -305
5	இவ்வார்டில் உள்ள வீடுகளின் எண்ணிக்கை (தெரு வாரியாக)	1. முனியன் செட்டிக்காடு-130 1,1-1,2,3,3-1,4,4-1,5,5-1,6,7,8,9,10,10-1,10-2,10-3,11,12,13,14,15,16,17,18,19,19-1,19-2,20,25,25-1,25-2,27,28,29,30, 31,32,33, 34,35,36,37,37-4,41,41-1,41-2,41-3,42,47,47-1,48-1,48,52,53, 54,55,56,56-1,57,57-1,58,63 ,63-1,64,69,70,70-1,71,75,75-2,75-3,75-4,75-5,75-6,75-7 ,76, 77, 78,79,80,80-1,81,82,89,90 ,91,92,93,94,95,95-2,95-3,95-4,95-1,97,98, 99,100,101,102,103,106,107 மொத்தம் = 130 2. கோரக்காடு-57 108,116,116-1,116-2,116-3,117,118,119,120, 121,122,126, 128,129,141,142,143,147,148,149-1,150,151,151-1,152,116-1,151,151-2,152-3,116-1,133-1,150-1,117-1,117-2,117-3,117-4,130-1,116-4, , மொத்தம் = 57 3. புத்திரன் காடு-30 1,5,5-1,6,7,8,10,11,12,13,14,15,16,17,18,19,20 ,21,22,23,24,25,27,28,29,30,2 மொத்தம்=30

	இவ்வார்டில் உள்ள வீடுகளின் எண்ணிக்கை (தெரு வாரியாக)	<p>4. கொம்மையன் காடு -30 31,33,34,35,35-1,36,37,38,39,40,41,44,45,47,48 ,49,50,52,52-1,53,54,55,56,56-1,57,58,57-1,56-2,56-3,33மொத்தம்=30</p> <p>5.சீரங்கன் கவுண்டர் காடு -42 1,5,5-1,6,7,8,10,11,12,13,14,15,16,17,18,19,20 ,21,22,23,24,25,27,28,29,30,2 மொத்தம்=42</p> <p>6)ஆசாரிக்காடு-16 68-1,68-2,68-2,68-3,68-3,68-3 68-4,69,69-1,69-2,62-6மொத்தம்=16</p> <p>மொத்தம் = 305</p>
6	இவ்வார்டின் எல்லைகள்	
	வடக்கு	வடுகம்பாளையம் ண்
	கிழக்கு	வார்டு எண்.5 காட்டுக்கொட்டாய்
	தெற்கு	வார்டு எண்.3 தங்கசாலைத் தெரு
	மேற்கு	வார்டு எண்.2 நத்தக்காடு
7	இவ்வார்டின் மொத்த மக்கள் தொகை	960
8	வெண்ணந்தூர் பேரூராட்சி அமைப்பில் உள்ள இவ்வார்டின் மக்கள் தொகை, ஒரு வார்டின் சராசரி மக்கள் தொகையை விட குறைவாகவோ/ கூடுதலாகவோ இருப்பின் அதற்கான காரணம்	1.13 குறைவாக உள்ளது.
9	குறிப்பு	-


இடம் : வெண்ணந்தூர்

கையொப்பம் :

தேதி :

பெயர் :

பதவி :


 திரு.பெ.அ.திருநாவுக்கரசு.பி.எஸ்.சி,
 செயல் அலுவலர்

இணைப்பு- 2 (ஈ)
(பேரூராட்சி/ நகராட்சி/ மாநகராட்சி)

வரைவ வார்டு மறு வரையறைக்கான (Delimitation) அறிக்கை

மாவட்டத்தின் பெயர் : நாமக்கல்

நகர்ப்புறம்

பேரூராட்சி/ நகராட்சி/ மாநகராட்சியின் பெயர் : வெண்ணந்தூர் பேரூராட்சி

1	வார்டு எண்.	5
2	இவ்வார்டில் உள்ளடங்கிய பகுதிகளின் பெயர்கள்	1) ஆத்திக்காடு 2) நாடார் தெரு 3) காட்டுக்கொட்டாய் 4) தங்கசாலைத் தெரு
3	வார்டின் சராசரி மக்கள் தொகை	971
4	இவ்வார்டில் உள்ள கட்டடங்களின் எண்கள். (தெரு வாரியாக)	1) ஆத்திக்காடு -30 2) நாடார் தெரு-98 3) காட்டுக்கொட்டாய் -67 4) தங்கசாலைத் தெரு -133 மொத்தம் -328
5	இவ்வார்டில் உள்ள வீடுகளின் எண்ணிக்கை (தெரு வாரியாக)	1) ஆத்திக்காடு -30 190,191,191-1,192,193,194,195,195-1,195-1ய,196,197,198, 199,200,201-1,201,202,203,203-1203-2,203-3,204,200-1, 202- 2,203-1,195-2,194-1,191-2,202-1, 2) நாடார் தெரு-98 90,91,92,116,117,118,119,120,121,122,123,124,125,127,127- 1,130,131,132,134,135,136,137,138,139, 140,141, 142,143,144,145,146,147,161,161-1,162 ,163,165,165-1,166,167,172,173- 1,174,175,176 ,177, 179,180,181, 182,183,185,185-1,186,187,188,189,96- 1,113-11,127-2,127-3,145,-1, 3) காட்டுக்கொட்டாய் -67 44,78,79,80,81,82,82-1,82-2,82-3,82-3ய,82-4,93,93-1,93- 2,94,95,96,97,98,99,100,101-1,101,102,103,104,105,106 ,10 7,108,109,109-1,110,110-1,111,112,113,113-1,114,115,115-1,115-2,115- 3,68-2,44-1,68-3,1-1,80-1,204-1,44-2,92-1,113-2,113-3,82- 5,82-6,113-4,113-5,113-6,111-1,93-3,113-10,103-1
	இவ்வார்டில் உள்ள வீடுகளின் எண்ணிக்கை (தெரு வாரியாக)	4) தங்கசாலைத் தெரு -133 8,8-1,9,10,10-2,11-12,12-1,13,13-1,14-15,17,17-1,18,21,21- 1,22,23,25,25-1,26,27-3,28,32,32-1,33,40,40-1,41,55,55- 1,56,65,65-1,66,66-1,67,93,93-1,94,98,98-1,99,99-1,99-2,99- 3,99-4,99-5,99-6,99-7,100,125,117-1,152-1,126,126-1,128,135,135- 1,136,136-1,138,146, 146-1,147,154,154-1,154-2,155,169,163- 1,164,164-1,165,166-1,167,167-1,168,168-1,169,184,184-1,185, 186- 1,186-2,187,193,193-1,194,197,198,198-1,198-2,199,199-1,199- 2,200,206,207,207-1,208,209,210,210-1,211,219,220,220-1,220- 2,221,222,222-1,223,226,226-1,227,235,235-1,236, மொத்தம் -328

6	இவ்வார்டின் எல்லைகள்	
	வடக்கு	அனந்த கவுண்டம்பாளையம் (ஊ)
	கிழக்கு	அண்ணா மலைப்பட்டி(ஊ)
	தெற்கு	வி.பி.கோவில் (ஊ)
	மேற்கு	வார்டு எண்.4 சீரங்கன் கவுண்டர் காடு
7	இவ்வார்டின் மொத்த மக்கள் தொகை	1032
8	வெண்ணந்தூர் பேரூராட்சி அமைப்பில் உள்ள இவ்வார்டின் மக்கள் தொகை, ஒரு வார்டின் சராசரி மக்கள் தொகையை விட குறைவாகவோ/ கூடுதலாகவோ இருப்பின் அதற்கான காரணம்	6.28 கூடுதலாக உள்ளது.
9	குறிப்பு	-


இடம் : வெண்ணந்தூர்

கையொப்பம் :

தேதி :

பெயர் :

பதவி :


திரு.பெ.அர.திருநாவுக்கரசு.பி.எஸ்.சி,
செயல் அலுவலர்

இணைப்பு- 2 (ஈ)
(பேரூராட்சி/ நகராட்சி/ மாநகராட்சி)

வரைவு வார்டு மறு வரையறைக்கான (Delimitation) அறிக்கை

மாவட்டத்தின் பெயர் : நாமக்கல்

நகர்ப்புறம்

பேரூராட்சி/ நகராட்சி/ மாநகராட்சியின் பெயர் : வெண்ணந்தூர் பேரூராட்சி

1	வார்டு எண்.	6
2	இவ்வார்டில் உள்ளடங்கிய பகுதிகளின் பெயர்கள்	1.தங்கசாலைத் தெரு 2.புது வீதி 3.மெயின்ரோடு
3	வார்டின் சராசரி மக்கள் தொகை	971
4	இவ்வார்டில் உள்ள கட்டங்களின் எண்கள். (தெரு வாரியாக)	1.தங்கசாலைத் தெரு -25 2.புது வீதி-118 3.மெயின்ரோடு-193 மொத்தம் - 336
5	இவ்வார்டில் உள்ள வீடுகளின் எண்ணிக்கை (தெரு வாரியாக)	1.தங்கசாலைத் தெரு -25 1,4,5,5-1,6,8,9,10,12,12-1,13,14,15,16,17,18,18-1,18-2,19 Un=2 2.புது வீதி-118 20,20-1,21,22,23,24,25,26,26-1,27-48,49,49-1,50,51,52,53,53-1,54-63,63-1,64-67,67-1,67-2,71,71-1,72-76,77,77-1,78-87,87-1,88,93,96,96-1,97,98,99,100,101,102,102-1,103,106,106-1,107,108-119,120,121,121-1,122,123,124,124-1,125,125-6-1 3.மெயின்ரோடு-193 1,1-1,1-2,1-3,2,2-1,3,14,14-1,14-2,15,20,21,22,23,24,24-1,25,26,271,27-2,27-3,27-4,27-5,28,29,43,9,44,45-2,45-3,45-4,45-5,45-6,45-7,45-1,46,47,47-1,47-2,48,49,50,51,51-151-2,51-3,51-4,51-5,51-6,51-7,51-8,51-9,52,52-1,52-2,53,54,55,55-1,56,57,57-1,57-2,58,59,60,61,62,63,64,64-1,64-2,64-3,64-4,64-5,64-6,65,66,66-1,66-2,67,68,69,70,71,72,72-1,72-2,73,74,75,76,76-1,76-2,76-3,76-4,77,78,78-1,78-2,79,80,81,83,84, 85,86,87, 89, 90, 91,92 ,93,93-1,93-2,93-3,94,96,98,99-1,99-2,100,102-1,103,105,107 ,108-1,108-2,109,110,111,112,113,114,115,115-1,116,117-1,117-2,118,118-1,120,121,122,123,124,125,125-1,126,127,128,129 ,130,131 ,132,136,137 ,138,139,141,141-1,142,143,144,145,146,147-1,148,149,149-1,150,151,152 ,153-1,154,155,156,157,158,159-1,160,172,172-1,173,177 மொத்தம் = 336
6	இவ்வார்டின் எல்லைகள்	
	வடக்கு	வார்டு எண்.7 பெருமாள் கோவில்
	கிழக்கு	வார்டு எண்.9 மல்லூர் ரோடு
	தெற்கு	வார்டு எண்.8 சொசைட்டி தெரு
	மேற்கு	வார்டு எண்.7 பாவடி
7	இவ்வார்டின் மொத்த மக்கள் தொகை	1057

8	வெண்ணந்தூர் பேரூராட்சி அமைப்பில் உள்ள இவ்வாட்டின் மக்கள் தொகை, ஒரு வார்டின் சராசரி மக்கள் தொகையை விட குறைவாகவோ/ கூடுதலாகவோ இருப்பின் அதற்கான காரணம்	8.85 கூடுதலாக உள்ளது.
9	குறிப்பு	-


இடம் : வெண்ணந்தூர்

கையொப்பம் :

தேதி :

பெயர் :

பதவி :


 திரு.பெ.அர.திருநாவுக்கரசு.பி.எஸ்.சி,
 செயல் அலுவலர்

இணைப்பு- 2 (ஈ)

(பேரூராட்சி/ நகராட்சி/ மாநகராட்சி)

வரைவு வார்டு மறு வரையறைக்கான (Delimitation) அறிக்கை

மாவட்டத்தின் பெயர் : நாமக்கல்

நகர்ப்புறம்

பேரூராட்சி/ நகராட்சி/ மாநகராட்சியின் பெயர் : வெண்ணந்தூர் பேரூராட்சி

1	வார்டு எண்.	7
2	இவ்வார்டில் உள்ளடங்கிய பகுதிகளின் பெயர்கள்	1). பழைய போலிஸ் ஸ்டேசன் தெரு 2). அம்மன் கோவில் தெரு
3	வார்டின் சராசரி மக்கள் தொகை	971
4	இவ்வார்டில் உள்ள கட்டடங்களின் எண்கள். (தெரு வாரியாக)	1). பழைய போலிஸ் ஸ்டேசன் தெரு-48 2). அம்மன் கோவில் தெரு-230 மொத்தம் -278
5	இவ்வார்டில் உள்ள வீடுகளின் எண்ணிக்கை (தெரு வாரியாக)	1). பழைய போலிஸ் ஸ்டேசன் தெரு-48 4,10-1,11-1,12-1,17-1,24-1,24-2,24-3,24-4,24-5,89,91,96-1,97,98,99,100, 2). அம்மன் கோவில் தெரு-230 1,2,3,3-1,4,16,16-1,17,18,2,21,22,23,24,25,25-1,26-1,28,29-29-1,30,31,33,34,34-1,35,36,36-1,37,38,39,40,41,41-1,41-2,41-3,41-4,42,43,44,45,45-1,45,55,55-1,56,57,58,59,60,60-1,60-2,61,66,66-1,67,75,75-1,76,77,78,79,80,81,82,83,83-184,85,86,87,88,89,90,91,92,93,94,95,96,97,98,98-1,99-1,101,102,102-1,103,104,105,106,107,108,109,110,111,112,11,115,116,122,123,123-1,124,132,132-1,132-2,133,136,137, 138,138-1,139,140,141,141-1,142,143,143-1,144,145,146 147,148,149,150,151,152,153,153-1,154,154-1,155,155-1,155-2,155-3,156,156-1,157-1,158,159,160,161,162,163,164,165,166, 167,167-1,168,175,175-1,176,177,177-1,178,179-1,181,182,183,184,185,185,187,187-1,188,189,190,191,192,192,-1,192-2,193,193-1,193-2,193-3,193-4,194,195,196,197,198 -மொத்தம் -230 மொத்தம்- 278
6	இவ்வார்டின் எல்லைகள்	
	வடக்கு	வார்டு எண்.2 காளிக்கவண்டன் காடு
	கிழக்கு	வார்டு எண்.6 மெயின்ரோடு
	தெற்கு	வார்டு எண்.8 ராசிபுரம் ரோடு
	மேற்கு	வார்டு எண்.1 சர்க்கார் தோப்பு
7	இவ்வார்டின் மொத்த மக்கள் தொகை	875
8	வெண்ணந்தூர் பேரூராட்சி அமைப்பில் உள்ள இவ்வார்டின் மக்கள் தொகை, ஒரு வார்டின் சராசரி மக்கள் தொகையை விட குறைவாகவோ/ கூடுதலாகவோ இருப்பின் அதற்கான காரணம்	9.88 குறைவாக உள்ளது.
9	குறிப்பு	-

இடம் : வெண்ணந்தூர்

கையொப்பம் :

தேதி :

பெயர் :

திரு.பெ.அர.திருநாவுக்கரசு.பி.எஸ்.சி,

பதவி :

செயல் அலுவலர்

இணைப்பு- 2 (ஈ)
(பேரூராட்சி/ நகராட்சி/ மாநகராட்சி)

வரைவு வார்டு மறு வரையறைக்கான (Delimitation) அறிக்கை

மாவட்டத்தின் பெயர் : நாமக்கல்

நகர்ப்புறம்

பேரூராட்சி/ நகராட்சி/ மாநகராட்சியின் பெயர் : வெண்ணந்தூர் பேரூராட்சி

1	வார்டு எண்.	8
2	இவ்வார்டில் உள்ளடங்கிய பகுதிகளின் பெயர்கள்	1). பழைய போலிஸ் ஸ்டேசன் தெரு 2). ஏரிமேடு 3). சொசைட்டி தெரு
3	வார்டின் சராசரி மக்கள் தொகை	971
4	இவ்வார்டில் உள்ள கட்டடங்களின் எண்கள். (தெரு வாரியாக)	1). பழைய போலிஸ் ஸ்டேசன் தெரு-108 2). ஏரிமேடு -28 3). சொசைட்டி தெரு -154 மொத்தம் - 290
5	இவ்வார்டில் உள்ள வீடுகளின் எண்ணிக்கை (தெரு வாரியாக)	1). பழைய போலிஸ் ஸ்டேசன் தெரு-108 107,107-1,108,108-1,109,116,116-1,119,128,128-1,128- 2,129,130,131,131-1,132,133,134,140,141,142,148,149-1,150,150- 1,151,151-1,152,153,154,155,156,158,159,160,161 ,162,163,164,165,166,167-1,167,168,169,169-1,170,170- 171,172,173,174,175,178,178-1,179,180,181,182,183,184- 1,185,187,188,189,191,192,193,194 -மொத்தம் -108 2). ஏரிமேடு -28 1,15,17,18,18- 1,19,28,28-1,29,33,33-1,35,41,41-1,42,50,52,52- 1,53,56,57,64,66,101-1 3). சொசைட்டி தெரு -154 1,2,3,4,5,5-1,5-2,5-3,6,7-1,7-2,8-1,18-1,19,29,29-1,30,31, 32,33- 1,33-2,33-3,33-4,35,35-1,36,70,71,75-1,72-1,72-2,73,74,75,76 ,77,78,79,80,81,82,83,84,84-1,85,86,87 ,88,89,90,90-1,90-2,90- 3,91,92,93,94,103,104,105,106,117,117-1,118,134,135-1,135- 2,136,138,139,140,141,141-1,142-1,142-2,145-1,145-2,145- 3,மொத்தம் 154 , மொத்தம் = 290
6	இவ்வார்டின் எல்லைகள்	
	வடக்கு	வார்டு எண்.7 ஆட்டையாம்பட்டி ரோடு
	கிழக்கு	வார்டு எண்.9 செளரிபாளையம் ரோடு
	தெற்கு	வார்டு எண்.12 பெரிய வீதி
	மேற்கு	நாச்சிப்பட்டி(ஊ)
7	இவ்வார்டின் மொத்த மக்கள் தொகை	913
8	வெண்ணந்தூர் பேரூராட்சி அமைப்பில் உள்ள இவ்வார்டின் மக்கள் தொகை, ஒரு வார்டின் சராசரி மக்கள் தொகையை விட குறைவாகவோ/ கூடுதலாகவோ இருப்பின் அதற்கான காரணம்	5.97 குறைவாக உள்ளது.
9	குறிப்பு	-

இடம் : வெண்ணந்தூர்

கையொப்பம் :

தேதி :

பெயர் :

திரு.பெ.அர.திருநாவுக்கரசு.பி.எஸ்.சி,

பதவி :

செயல் அலுவலர்

இணைப்பு- 2 (ஈ)
(பேரூராட்சி/ நகராட்சி/ மாநகராட்சி)

வரைவு வார்டு மறு வரையறைக்கான (Delimitation) அறிக்கை

மாவட்டத்தின் பெயர் : நாமக்கல்

நகர்ப்புறம்

பேரூராட்சி/ நகராட்சி/ மாநகராட்சியின் பெயர் : வெண்ணந்தூர் பேரூராட்சி

1	வார்டு எண்.	9
2	இவ்வார்டில் உள்ளடங்கிய பகுதிகளின் பெயர்கள்	1) தங்கசாலைத் தெரு 2) அருந்ததியர் தெரு 3) வெட்டுக்காடு
3	வார்டின் சராசரி மக்கள் தொகை	971
4	இவ்வார்டில் உள்ள கட்டடங்களின் எண்கள். (தெரு வாரியாக)	1) தங்கசாலைத் தெரு -99 2) அருந்ததியர் தெரு-87 3) வெட்டுக்காடு-144 மொத்தம் - 330
5	இவ்வார்டில் உள்ள வீடுகளின் எண்ணிக்கை (தெரு வாரியாக)	1) தங்கசாலைத் தெரு -99 1,1-1,2,2-1,3,4,4-1,5-18,18ய,18௨,18-1,18-2,18-3,18-4,18-5,18-6,19,21,22,23,24,24-1,23-1,25,30,41,41-1,42,42-1,30-1,30-2,31,32,33,33-2,33-3,33-4,33-5,33-6,33-7,43,44,45,45-4ய,46,47,48,48-1,49,49-1,50,51,52,53,54,55,56,56-1,57,90,91,92,93,94,95,98,99,108,108-1,109,110,111,112,113-99 2) அருந்ததியர் தெரு-87 5-18,18-1,19-31,31-1,32-42,42-1,44-45,45-1,47-58,59,59-1,70-74,77,77-1,78-89,96,97 UN=3 3) வெட்டுக்காடு-144 1,8,8-1,9,9-1,10,12,17,17-1,18,23,23-1,24,29,29-1,30,33,33-1,34,36,36-1,37,43,43-1,44,48,48-1,19,51,52,67,67-1,68,69-1,69-2,69-3,70,74,74-1,74-2,75,76,76-1,76-2,77,89-89-1,90,92,93-1,93-2,93-3,93-4,93-5,94,95,95-1,95-2,95-3,95-4,95-5,95-6,95-7,96,97,98,98-1,99,115,116,117,117-1,118,137,137-137-2,137-3,138,145 மொத்தம் = 330
6	இவ்வார்டின் எல்லைகள்	
	வடக்கு	வார்டு எண்.5 தங்கசாலைத் தெரு
	கிழக்கு	வார்டு எண்.5 ஆத்திக்காடு
	தெற்கு	வார்டு எண்.11 இராசிபுரம் ரோடு
	மேற்கு	வார்டு எண்.8 மல்லூர் ரோடு
7	இவ்வார்டின் மொத்த மக்கள் தொகை	1039
8	வெண்ணந்தூர் பேரூராட்சி அமைப்பில் உள்ள இவ்வார்டின் மக்கள் தொகை, ஒரு வார்டின் சராசரி மக்கள் தொகையை விட குறைவாகவோ/ கூடுதலாகவோ இருப்பின் அதற்கான காரணம்	7.00 கூடுதலாக உள்ளது
9	குறிப்பு	-

இடம் : வெண்ணந்தூர்

கையொப்பம் :

தேதி :

பெயர் :

திரு.பெ.அ.திருநாவுக்கரசு.பி.எஸ்.சி,

பதவி :

செயல் அலுவலர்

இணைப்பு- 2 (ஈ)
(பேரூராட்சி/ நகராட்சி/ மாநகராட்சி)

வரைவு வார்டு மறு வரையறைக்கான (Delimitation) அறிக்கை

மாவட்டத்தின் பெயர் : நாமக்கல்

நகர்ப்புறம்

பேரூராட்சி/ நகராட்சி/ மாநகராட்சியின் பெயர் : வெண்ணந்தூர் பேரூராட்சி


1	வார்டு எண்.	10
2	இவ்வார்டில் உள்ளடங்கிய பகுதிகளின் பெயர்கள்	1) நாடார் தெரு 2) அரசு மேல்நிலைப்பள்ளி பின்புறம் 3) காவல் நிலையம் அருகில் 4) போலிஸ் ஸ்டேசன் பின்புறம்
3	வார்டின் சராசரி மக்கள் தொகை	971
4	இவ்வார்டில் உள்ள கட்டடங்களின் எண்கள். (தெரு வாரியாக)	1) நாடார் தெரு-68 2) அரசு மேல்நிலைப்பள்ளி பின்புறம் -117 3) காவல் நிலையம் அருகில் -87 4) போலிஸ் ஸ்டேசன் பின்புறம் -7 மொத்தம் - 279
5	இவ்வார்டில் உள்ள வீடுகளின் எண்ணிக்கை (தெரு வாரியாக)	1. நாடார் தெரு-68 1,5,5-1,6,12,12-1,13,14-4,15-1,15-2,16,16-1,16-2,16-3,17,20,20-1,20-2,23,28,30,35,35-1,35-2,35-3,36-1,36-2,37,229, மொத்தம் = 68 2. அரசு மேல்நிலைப்பள்ளி பின்புறம் -117 38,39,43,43-1,43-2,43-3,43-34,43-4,43-5,43-6,43-7,46,47,48,48-1,49,49-1,50,55,55-1,56,56-1,57,59,59-1,59-1-4,59-2,59-3,59-5,59-3,59-7,59-1,59-8,59-9,59-10,59-11,59-12,59-13,59-14,59-15,60,61,62,63,63-1,64,65,66,67,67-1,67-1,67-2,67-3,67-4,68,69,70,71,72,73,74,75,75-5,75-6,75-7,75-8,77,77-1,82-3,84,84-1,84-2,85,86,87,88,89,90,152, மொத்தம்= 117 3. காவல் நிலையம் அருகில் -87 91,105,105-1,105-2,105-3,105-4,105-5,105-6,106,115,117,118,119,119-1,119-2,120,123,123-1,123-2,120-1,124,132,132-1,133,144,144-1,144-1,144-2,144-3,145,146,146,147,148,149,150,150-1,150-2,150-3,150-4,150-5,151,-1, மொத்தம்= 87 4) போலிஸ் ஸ்டேசன் பின்புறம் -7 151-1,151-2,151-5,152,152-1,153,157 மொத்தம் = 7 மொத்தம் = 279
6	இவ்வார்டின் எல்லைகள்	
	வடக்கு	வார்டு எண்.5 நாடார் தெரு
	கிழக்கு	வார்டு எண்.5 அனந்தகவுண்டம் பாளையம்
	தெற்கு	வார்டு எண்.15 இராசிபுரம் ரோடு
	மேற்கு	வார்டு எண்.9 வெட்டுக்காடு , அருந்ததியர் தெரு
7	இவ்வார்டின் மொத்த மக்கள் தொகை	878
8	வெண்ணந்தூர் பேரூராட்சி அமைப்பில் உள்ள இவ்வார்டின் மக்கள் தொகை, ஒரு வார்டின் சராசரி மக்கள் தொகையை விட குறைவாகவோ/ கூடுதலாகவோ இருப்பின் அதற்கான காரணம்	9.57 குறைவாக உள்ளது.
9	குறிப்பு	-

இடம் : வெண்ணந்தூர்

கையொப்பம் :

தேதி :

பெயர் :


திரு.பெ.அ.குருநாவுக்கரசு.பி.எஸ்.சி,
செயல் அலுவலர்

பதவி :

இணைப்பு- 2 (ஈ)
(பேரூராட்சி/ நகராட்சி/ மாநகராட்சி)

வரைவு வார்டு மறு வரையறைக்கான (Delimitation) அறிக்கை

மாவட்டத்தின் பெயர் : நாமக்கல்

நகர்ப்புறம்

பேரூராட்சி/ நகராட்சி/ மாநகராட்சியின் பெயர் : வெண்ணந்தூர் பேரூராட்சி

1	வார்டு எண்.	11
2	இவ்வார்டில் உள்ளடங்கிய பகுதிகளின் பெயர்கள்	1) வெட்டுக்காடு 2) கொய்யாமரத்துக்காடு 3) இராஜகணபதி கோவில் தெரு 4) செக்கான் காடு
3	வார்டின் சராசரி மக்கள் தொகை	971
4	இவ்வார்டில் உள்ள கட்டடங்களின் எண்கள். (தெரு வாரியாக)	1) வெட்டுக்காடு-23 2) கொய்யாமரத்துக்காடு-93 3) இராஜகணபதி கோவில் தெரு .73 4) செக்கான் காடு-125 மொத்தம் - 314
5	இவ்வார்டில் உள்ள வீடுகளின் எண்ணிக்கை (தெரு வாரியாக)	1) வெட்டுக்காடு-23 116,117,117-1,118,137,137-137-2,137-3,138,145-23 2) கொய்யாமரத்துக்காடு-93 1,1-1,2,3,4-2(1),4-2(2),4-2(3),4-2(4),5,5-1,7-1,5-14,14-1,15,15- ய,15-ய,15-1,15-2,16,23,23-123-2,23-1,23-1ய,23- 1௨,24,25,26,26-1,26-2,26-3,29,30,31,31-1,32,32- 1,33,39,40,47,56,65,65-1,66,68,68-1,68-2,68-3 UN=3 3) இராஜகணபதி கோவில் தெரு .73 1,1-1,2,2-2,2-3,2-4,2-5,2-6,3-7,7-1,7-2,8-11,11-1,12- 14,16,17,17-1,18-21,22-1,22-2,23-27,27-1,27-2,27-3,28- 32,32-1,33,33-1,34-1,35,35-1,36-38,38-2,38-3,38-4,39- 1,39-2,40,43-1,47,47-1,48-1,49,162-1,163-1 4) செக்கான் காடு-125 2,9,13,16,17,17-1,17-2,18,32,32-1,33,33-1,34,35-1,35-2,35- 3,44,44-1,44-2,45,45-1,45-2,45-3,45,55,55-1,59ய,59- ய,59-ய,2,69,73,73-1,75,75-1,76,80,80-1,80-2,80- 3,80உ,81,82,83 ,84,85,87,87-1,90,91 ,92,93,94,95,96,97,98,99,100,101,113,113-1,113-2,114,115,116,116- 1,116-2,116-1(1),116-3,116-4,117,118,119,120,120-1,120-2, UN=2 மொத்தம்-314
6	இவ்வார்டின் எல்லைகள்	
	வடக்கு	வார்டு எண்.9 ஆட்டையாம்பட்டி ரோடு
	கிழக்கு	வார்டு எண்.15 காட்டுக்கொட்டாய்
	தெற்கு	வார்டு எண்.15 காட்டுக்கொட்டாய்
	மேற்கு	வார்டு எண்.12 அனுமன் பாறை பகுதி
7	இவ்வார்டின் மொத்த மக்கள் தொகை	988
8	வெண்ணந்தூர் பேரூராட்சி அமைப்பில் உள்ள இவ்வார்டின் மக்கள் தொகை, ஒரு வார்டின் சராசரி மக்கள் தொகையை விட குறைவாகவோ/ கூடுதலாகவோ இருப்பின் அதற்கான காரணம்	1.75 கூடுதலாக உள்ளது.
9	குறிப்பு	-

இடம் : வெண்ணந்தூர்

கையொப்பம் :

தேதி :

பெயர் :

திரு.பெ.அ.திருநாவுக்கரசு.பி.எஸ்.சி,

பதவி :

செயல் அலுவலர்

இணைப்பு- 2 (ஈ)
(பேரூராட்சி/ நகராட்சி/ மாநகராட்சி)

வரைவு வார்டு மறு வரையறைக்கான (Delimitation) அறிக்கை

மாவட்டத்தின் பெயர் : நாமக்கல்

நகர்ப்புறம்

பேரூராட்சி/ நகராட்சி/ மாநகராட்சியின் பெயர் : வெண்ணந்தூர் பேரூராட்சி

1	வார்டு எண்.	12
2	இவ்வார்டில் உள்ளடங்கிய பகுதிகளின் பெயர்கள்	1). சிவசக்தி நகர் 2) செங்குந்தர் பிள்ளையார் கோவில் தெரு 3) பெரிய வீதி
3	வார்டின் சராசரி மக்கள் தொகை	971
4	இவ்வார்டில் உள்ள கட்டடங்களின் எண்கள். (தெரு வாரியாக)	1). சிவசக்தி நகர் -69 2) செங்குந்தர் பிள்ளையார் கோவில் தெரு-103 3) பெரிய வீதி-143 மொத்தம் - 315
5	இவ்வார்டில் உள்ள வீடுகளின் எண்ணிக்கை (தெரு வாரியாக)	1). சிவசக்தி நகர் -69 195,195-1,195-2-1,196,198198-1,198-2,198-3,199,199-1,199-2,199-3,199-4,199-5,199-6,199-7,199-8,199-9,199-10,199-11,199-12,199-3ய,199-6ய,199-6ெ,199-உ,199-13,199-3ய,198-2,199,161,155, 161,199-15,200,200-1,200-1ய,200-2200-1-1,200-3,200-4,200-5,200-6,200-7,200-8,200-1-1,200-15-1,200-6,200-5,200-6,200-9,200-10,200-11,200-12,200-14,200-15,200-13,200-14,200-3-1, 2) செங்குந்தர் பிள்ளையார் கோவில் தெரு-103 1-1,1-13,14,24,24-1,25,26,27,27-1,28,29,29-1,30,31,41,41-1,42,52,54,54-1,54-2,56-2,57,58,60,62,63,68,69, 70,71, 72,73,74,74-1,75,76,76-1,77,78,78-1,78-2,79,87,88,88-1,89,90,91 3) பெரிய வீதி-143 1,1-1,2,2-1,3-11,11-1,12,27,27-1,28-1,29,30,31,32,33,34,35-1,35,35-2,36,36-1,37,37-1,38,39,40,41,42,43,44,44-1,45, 52,53, 66,66-1,67,70,70-1,69,69-1,71,72,73,74,75,76,77,77-1,78,79,80,81,81-1,82,83,84,84-1,85,87,87-1,87-2,88,89, 90,91,92,93,94,94-1,95,96,97,98,99,100,101,102,103,103-1,104,115,115-1,117-1 மொத்தம் - 315
6	இவ்வார்டின் எல்லைகள்	
	வடக்கு	வார்டு எண்.8 பெரிய வீதி
	கிழக்கு	வார்டு எண்.11 செக்கான் காடு
	தெற்கு	வார்டு எண்.14 மாரியம்மன் கோவில் தெரு
	மேற்கு	வார்டு எண்.13 செளரிபாளையம் ரோடு
7	இவ்வார்டின் மொத்த மக்கள் தொகை	991
8	வெண்ணந்தூர் பேரூராட்சி அமைப்பில் உள்ள இவ்வார்டின் மக்கள் தொகை, ஒரு வார்டின் சராசரி மக்கள் தொகையை விட குறைவாகவோ/ கூடுதலாகவோ இருப்பின் அதற்கான காரணம்	2.05 கூடுதலாக உள்ளது.
9	குறிப்பு	-

இடம் : வெண்ணந்தூர்

கையொப்பம் :

தேதி :

பெயர் :



பதவி :

திரு.பெ.அ.திருநாவுக்கரசு.பி.எஸ்.சி,
செயல் அலுவலர்

இணைப்பு- 2 (ஈ)

(பேரூராட்சி/ நகராட்சி/ மாநகராட்சி)

வரைவு வார்டு மறு வரையறைக்கான (Delimitation) அறிக்கை

மாவட்டத்தின் பெயர் : நாமக்கல்

நகர்ப்புறம்

பேரூராட்சி/ நகராட்சி/ மாநகராட்சியின் பெயர் : வெண்ணந்தூர் பேரூராட்சி

1	வார்டு எண்.	13
2	இவ்வார்டில் உள்ளடங்கிய பகுதிகளின் பெயர்கள்	1). மாரியம்மன் கோவில் தெரு 2). பெரிய வீதி
3	வார்டின் சராசரி மக்கள் தொகை	971
4	இவ்வார்டில் உள்ள கட்டடங்களின் எண்கள். (தெரு வாரியாக)	1). மாரியம்மன் கோவில் தெரு-264 2). பெரிய வீதி-47 மொத்தம் - 311
5	இவ்வார்டில் உள்ள வீடுகளின் எண்ணிக்கை (தெரு வாரியாக)	1). மாரியம்மன் கோவில் தெரு-264 33,34,35,35-1,36,36-1,37,40,40-1,41,49,50,50-2,53,53-1,53-2,53-4,54-60,60-1,61,63,63-1,64,65,65-1,66,67,68,68-1,69,70,70-1,72-1,72-2,73,78,79-1,79-2,80,82,82-1,83,92,92-1,92-2,93,100,100-1,101,102,105,106-1,106,106-1,106,107-1,108,111,112-1,113,125,125-1,126,133,133-1,134,135,136,136-1,137,141,141-1,142,143,144-1,145,155,155-1,155-2,156,157,158,159,160,161,162,163,165,166,166-1,167,168,169,170,171,172,173,174,175,176-1,176-2,177,178,178-1,178-2,178-3,178-4,079,180,180-1,181-1,182,183,183-1,183-2,184,184-1,185,186,187,188,189-1,189-2,189-3,191,192,193,194,195,200,201,201-1,201-2,203,213,214,220,220-1,221,222,223,224,225,225-1,228,229,230,231,232,233,234,234-1,235,247,250,251,252-2,254,259,259-1,260,270,271,271-1,272,272-1,272-2,273,274 Un=3 2). பெரிய வீதி-47 3,4,4-1,5,6,6-1,6-1-1,6-2,7-12,12-1,13,14,14-1,15,20,20-1,20-2,21,21-1,22,26,26-1,27,27-1,27-2,28,32,32-1,32-2,249,253, மொத்தம் - 311
6	இவ்வார்டின் எல்லைகள்	
	வடக்கு	வார்டு எண்.8 பெரிய வீதி
	கிழக்கு	வார்டு எண்.12 செளரிபாளையம் ரோடு
	தெற்கு	வார்டு எண்.14 நாகர்பாலித் தெரு
	மேற்கு	நாச்சிப்பட்டி(ஊ)
7	இவ்வார்டின் மொத்த மக்கள் தொகை	979
8	வெண்ணந்தூர் பேரூராட்சி அமைப்பில் உள்ள இவ்வார்டின் மக்கள் தொகை, ஒரு வார்டின் சராசரி மக்கள் தொகையை விட குறைவாகவோ/ கூடுதலாகவோ இருப்பின் அதற்கான காரணம்	0.82 கூடுதலாக உள்ளது.
9	குறிப்பு	-


இடம் : வெண்ணந்தூர்

கையொப்பம் :

தேதி :

பெயர் :

பதவி :


திரு.பெ.அ.திருநாவுக்கரசு.பி.எஸ்.சி,
செயல் அலுவலர்

இணைப்பு- 2 (ஈ)

(பேரூராட்சி/ நகராட்சி/ மாநகராட்சி)

வரைவு வார்டு மறு வரையறைக்கான (Delimitation) அறிக்கை

மாவட்டத்தின் பெயர் : நாமக்கல்

நகர்ப்புறம்

பேரூராட்சி/ நகராட்சி/ மாநகராட்சியின் பெயர் : வெண்ணந்தூர் பேரூராட்சி

1	வார்டு எண்.	14
2	இவ்வார்டில் உள்ளடங்கிய பகுதிகளின் பெயர்கள்	1). நாகர்பாலித் தெரு 2) நரிக்கல் கரடு 3) அருந்ததியர் தெரு 4) செளரிபாளையம் மெயின்ரோடு 5) சப்தகிரி நகர்
3	வார்டின் சராசரி மக்கள் தொகை	971
4	இவ்வார்டில் உள்ள கட்டடங்களின் எண்கள். (தெரு வாரியாக)	1). நாகர்பாலித் தெரு-139 2) நரிக்கல் கரடு-15 3) அருந்ததியர் தெரு -27 4) செளரிபாளையம் மெயின்ரோடு-31 5) சப்தகிரி நகர்-98 மொத்தம் - 310
5	இவ்வார்டில் உள்ள வீடுகளின் எண்ணிக்கை (தெரு வாரியாக)	1). நாகர்பாலித் தெரு-139 1,2,3,3-1,4,9,9-1,9-2,10,10-1,11,28,28-1,29,29-1,30,32-1,33, 34,35,35-1,36,37,40,41,47,49-1,49-2,51,52,53,54, 54ய, 55, 66,66- 1,67,67-1,68,69,70,70-1,71,71-1,72,76,77-1,78,79,80-1,82,83,66- 1,67,67-1,68,69,70,70-1,71,71-1,72,76,77-1,78, 79,80,80- 1,82,83,84,85,86,87,87-1,88,90,90-1,90-2,91,92,93 ,94,95,96,97,97-1,98,106,106-1,107,108,108-1,110-110-1,111,113, 115,116,116-1,117,118,119 Un=5 2) நரிக்கல் கரடு-15 171-1,171-2,171-3,171-4,171-5,171-6,171-7,171-8,171-9,171-10,171- 11,171-12,171-13,171-14,24-1 3) அருந்ததியர் தெரு -27 150,153,153-1,154,165,165-1,166,172,169-1,156-1 4) செளரிபாளையம் மெயின்ரோடு-31 174,177,177-1,178,179-1,179-2,180,181,181-1,182,194,194-1,194- 2,194-3,213-1 5) சப்தகிரி நகர்-98 1,5,5-1,6,6-1,7,9,9-1,9-2,10-2,10-11,11-1,11-1ய,11-1௭,11-2,11- 3,12,12-1,13,14,14-1,14-1ய,14-2,14-3,14-4,14-4ய,14-5,14-115, 15- 1,15-2,16,17,17-1,17-2,17-3,17-4,17-5,17-6,17-7,17-3,17-4,18,18- 1,18-2,18-3,18-4,18-5,18-6,18-7,18-2,18-3,19,19-1,19-2,19-2ய,19- 3,19-2-2,19-2,19-3,19-4,19-5,19-ய,131,131-1,131-2,131-3,131- 4,131-5,131-6,131-7,131-8,131-9,135-2,136,137,138,138-1, மொத்தம் - 310
6	இவ்வார்டின் எல்லைகள்	
	வடக்கு	வார்டு எண்.13 மாரியம்மன் கோவில் தெரு
	கிழக்கு	வார்டு எண்.15 காட்டுக்கொட்டாய்
	தெற்கு	செம்மாண்டப் பட்டி
	மேற்கு	மாமுண்டி

7	இவ்வாட்டின் மொத்த மக்கள் தொகை	976
8	வெண்ணந்தூர் பேரூராட்சி அமைப்பில் உள்ள இவ்வாட்டின் மக்கள் தொகை, ஒரு வாட்டின் சராசரி மக்கள் தொகையை விட குறைவாகவோ/ கூடுதலாகவோ இருப்பின் அதற்கான காரணம்	0.41 கூடுதலாக உள்ளது.
9	குறிப்பு	-


இடம் : வெண்ணந்தூர்

கையொப்பம் :

தேதி :

பெயர் :

பதவி :


திரு.பெ.அர.திருநாவுக்கரசு.பி.எஸ்.சி,
செயல் அலுவலர்

இணைப்பு- 2 (ஈ)
(பேரூராட்சி/ நகராட்சி/ மாநகராட்சி)

வரைவு வார்டு மறு வரையறைக்கான (Delimitation) அறிக்கை

மாவட்டத்தின் பெயர் : நாமக்கல்

நகர்ப்புறம்

பேரூராட்சி/ நகராட்சி/ மாநகராட்சியின் பெயர் : வெண்ணந்தூர் பேரூராட்சி

1	வார்டு எண்.	15
2	இவ்வார்டில் உள்ளடங்கிய பகுதிகளின் பெயர்கள்	1. தலைவர் தோட்டம் 2. மெயின்ரோடு 3) காட்டுக்கொட்டாய்
3	வார்டின் சராசரி மக்கள் தொகை	971
4	இவ்வார்டில் உள்ள கட்டங்களின் எண்கள். (தெரு வாரியாக)	1. தலைவர் தோட்டம் -66 2. மெயின்ரோடு-107 3) காட்டுக்கொட்டாய்-118 மொத்தம் - 291
5	இவ்வார்டில் உள்ள வீடுகளின் எண்ணிக்கை (தெரு வாரியாக)	1. தலைவர் தோட்டம் -66 85,88,88-1,89,92,92-1,92-2,93,93-1,94,98,98-1,98- 2,99,103,103-1,104-1,106-1,106-2,107,109,109-1,109-2,109- 1ய,115,115-1,115-2,116,120,122,125-1,135,135-1,135-2,135-3, 2. மெயின்ரோடு-107 1,24,45,45-1,46,48,48-1,49,49-2,50,55,55-1,56,57,58,59,60,60- 1,60-2,61,83,83-1,84,110-1,110-2,110-3,110-4,110-5,110-6,110- 7,110-8,114-4,114-5,114-6,114-7,114-8,114-9,120-1,120-2,120- 3,120-4,120-5,151-3,151-4 3) காட்டுக்கொட்டாய்-118 139,140-1,141,141-1,141-2,141-3,142,143,143-1,144,147,147-1,147- 2,141ய,141-4ய,141-5,141-1ய,141-1,141-2,141-5,141-6,141-4,141- 5,141-4-1,141-7,141-8,148,149,174-1,195-2,199-13,199- 14,201,201-1,202,202-1202-2,202-3,202-4,202-5,181,186-1,186- 2,186-3,186-4,195-2,199-13,199-14,201,201,202,202-1,202- 3,202-4,207,207-1,207-2,208,210,210-1,211,212,213,214, 215,216,217,220,220-1,221,222,222-1,223-2,223-2,223-4,223- 5,223-6,22-6ய,223-7,223-8,223-2,223- 6ய,247,245,246,246-1,248-1,249,250 மொத்தம் - 291
6	இவ்வார்டின் எல்லைகள்	
	வடக்கு	வார்டு எண்.10 ராசிபுரம் ரோடு
	கிழக்கு	அலவாய்ப்பட்டி (ஊ)
	தெற்கு	நடுப்பட்டி
	மேற்கு	வார்டு எண்.14 நரிக்கல் கரடு
7	இவ்வார்டின் மொத்த மக்கள் தொகை	916
8	வெண்ணந்தூர் பேரூராட்சி அமைப்பில் உள்ள இவ்வார்டின் மக்கள் தொகை, ஒரு வார்டின் சராசரி மக்கள் தொகையை விட குறைவாகவோ/ கூடுதலாகவோ இருப்பின் அதற்கான காரணம்	5.66 குறைவாக உள்ளது.
9	குறிப்பு	-

இடம் : வெண்ணந்தூர்

கையொப்பம் :

தேதி :

பெயர் :

திரு.பெ.அர.திருநாவுக்கரசு.பி.எஸ்.சி,

பதவி :

செயல் அலுவலர்