

**இணைப்பு- 2 (ஈ)**  
(பேரூராட்சி/ நகராட்சி/ மாநகராட்சி)

**வரைவு வார்டு மறு வரையறைக்கான ( Delimitation) அறிக்கை**

மாவட்டத்தின் பெயர் : நாமக்கல்

**நகர்ப்புறம்**

பேரூராட்சி பெயர் : எருமப்பட்டி பேரூராட்சி

1	வார்டு எண்.	1
2	இவ்வார்டில் உள்ளடங்கிய பகுதிகளின் பெயர்கள்	1) கிருஷ்ணா தெரு 2) சிலோன் காலனி
3	வார்டின் சராசரி மக்கள் தொகை	<b>805.67</b>
4	இவ்வார்டில் உள்ள கட்டடங்களின் எண்கள். ( தெரு வாரியாக)	1) கிருஷ்ணா தெரு = 70
		2) சிலோன் காலனி = 156
		<b>மொத்தம் = 226</b>
5	இவ்வார்டில் உள்ள வீடுகளின் எண்ணிக்கை ( தெரு வாரியாக)	<b>வார்டு எண். 1</b> <b>1) கிருஷ்ணா தெரு -70</b> 1 to 2=2, 4 =1, 6/5=1, 55A =1, 55B=1, 5B1=1, 6 =1, 6A=1, 7 to 8=2, 8A =1, 8A1=1, 8B=1,8C=1, 8D=1, 8E=1, 8F=1, 8G=1,8H=1, 8I=1,8J=1,8K=1, 8M=1, 9B=1, 9F=1, 10A =1, 10A1=1, 10B=1, 10B=1, 13=1, 14 =1, 14A=1, 14B=1, 15 to 16=2, 16B=1, 17 =1, 18 =1, 18A=1, 18B=1, 19 to 21=3, 24 to 25=2, 26A=1, 26B=1,26C=1, 27 to 28 =2, 28A=1,29 =1, 29C1=1, 29C3=1, 27(1)=1, 27A=1, , 25A=1, 27B=1, 29D=1, 25A=1, 27B=1, 26B1=1, 29F=1, 28B=1, 30 to 33=4, 64(1)=1, Total 70 <b>2) சிலோன் காலனி -156</b> 1 to 92=92, 94 to 156=63, 164=1 Total 156
6	இவ்வார்டின் எல்லைகள்	
	வடக்கு	கொல்லிமலை
	கிழக்கு	வார்டு 2 நேருதெரு
	தெற்கு	வார்டு 3 பிள்ளையார் கோவில் தெரு
	மேற்கு	பொன்னேரி கிராமம்
7	இவ்வார்டின் மொத்த மக்கள் தொகை	<b>775</b>
8	எருமப்பட்டி பேரூராட்சியில் உள்ள இவ்வார்டின் மக்கள் தொகை, ஒரு வார்டின் சராசரி மக்கள் தொகையை விட குறைவாகவோ/ கூடுதலாகவோ இருப்பின் அதற்கான காரணம்	-
9	குறிப்பு	-

இடம் : எருமப்பட்டி

கையொப்பம் :

தேதி :

பெயர் : திரு.மு.ஆறுமுகம்

பதவி : செயல் அலுவலர்

படிவம்

இணைப்பு- 2 (ஈ)  
(பேரூராட்சி/ நகராட்சி/ மாநகராட்சி)

வரைவு வார்டு மறு வரையறைக்கான ( Delimitation) அறிக்கை

மாவட்டத்தின் பெயர் : நாமக்கல்

நகர்ப்புறம்

பேரூராட்சி பெயர் : எருமப்பட்டி பேரூராட்சி

1	வார்டு எண்.	2		
2	இவ்வார்டில் உள்ளடங்கிய பகுதிகளின் பெயர்கள்	1) துறையூர் மெயின் ரோடு 2) மோகன் குமாரமங்கலம் தெரு 3) நேரு தெரு 4) வீ.வீ. கிரி தெரு		
3	வார்டின் சராசரி மக்கள் தொகை	805.67		
4	இவ்வார்டில் உள்ள கட்டடங்களின் எண்கள். (தெரு வாரியாக)	1) துறையூர் மெயின் ரோடு	=	74
		2) மோகன் குமாரமங்கலம் தெரு	=	36
		3) நேரு தெரு	=	47
		4) வீ.வீ. கிரி தெரு	=	94
		<b>மொத்தம்</b>		
5	இவ்வார்டில் உள்ள வீடுகளின் எண்ணிக்கை (தெரு வாரியாக)	<b>வார்டு எண்.2</b> <b>1) துறையூர் மெயின் ரோடு -74</b> 1 =1,1, 1=1, 10A = 1, 10B=1, 11A = 1, 11B=1, 11C =1, 11C1 =1, 11C3=1, 11E=1, 12A=1, 12A=1, 12A2=1, 12A3=1, 12B =1, 12B1=1,12B2=1, 12C=1, 12C1 = 1, 12C2=1, 12C3=1, 12C4=1, 12C4 =1, 12C5=1, 12E = 1, 12F=1, 12G=1, 12H =1, 12H1 =1, 13=1, 13 A 3 =1, 13A=1, 13A=1, 13A1 =1, 13A2 =1, 13B =1, 13D=1, 13E=1, 14 =1, 14(2)=1, 14A = 1, 14B=1, 1A=1, 1A = 1, 1B=1, 1C=1, 2=1, 21=1, 23 A 4/3 =1, 2A=1, 2C =1, 2D=1, 3=1, 3A=1, 4A =1, 4B=1, 5/2B =1, 6A=1, 7=1, 7 B2=1, 77=1, 79=1, 7A = 1,7B=1, 7B1=1, 8 =1, 8A = 1, 8B=1, 8C=1, 8D=1, 8D1=1, 8E =1, 8E1=1 Total=74 <b>2) மோகன் குமாரமங்கலம் தெரு -36</b> 1=1, 1A=1, 1B=1 1A1=1, 2A=1, 3 to 14=12, 14=1, 15(1)=1, 15 to 17=3, 21=1, 23=1, 25A=1, 26=1, 26A=1, 6A=1, 6B=1, 12(1)=1, 15B=1, 25A1=1, 25A2=1, 29=1, 1A2=1, 4B=1 Total 36 <b>3) நேரு தெரு -47</b> 14/X116=1, 27=1, 27A=1, 27B=1, 28 to 29=2, 29B1=1, 29A=1, 29C=1, 30=1, 30A=1, 30B=1, 30C=1,31 to 32=2, 35 to 37=3, 37/33=1, 38=1, 38B=1, 39=1, 39A=1, 39A1=1, 40 =1 ,40(1)=1, 41 =1, 42A=1, 42B=1, 43=1, X 13 A=1, X16=1, X1=1, X2=1, X3=1, X4=1, X5=1, X6=1, X7=1, X8=1, X9=1, X10=1, X11=1, X12=1, X13=1, X14=1, x15=1 Total=47		

5	இவ்வாட்டில் உள்ள வீடுகளின் எண்ணிக்கை (தெரு வாரியாக)	<b>4) வீ.வீ. கிரி தெரு 94</b> 1 to 10=10, 1A=1, 1B=1, 1C=1, 1D=1, 1E=1, 4A=1, 4B=1, 4B1=1, 4B4=1, 4C=1, 4D=1, 4F=1, 4F2=1, 4H=1, 4I=1, 4J=1, 4K=1, 4L=1, 4M=1, 4N=1, 4O=1, 4P=1, 5=1, 5B1=1, 5D4=1, 5A=1, 5A1=1, 5B=1, 5B1=1, 5B2=1, 5C=1, 5D=1, 5D1=1, 5D2=1, 5D3=1, 5E=1, 5E=1, 6=1, 7=1, 7=1, 8=1, 8M=1, 8P=1, 8R=1, 9=1, 9B=1, 9C=1, 9D=1, 10A=1, 11=1, 12=1, 12A=1, 13 to 14=2, 14/42(1)=1, 15 to 21=7, 21A=1, 21E=1, 24=1, 25=1, 25/24=1, 26 to 34=9, 34A=1, 4=1, 4B2=1, 4B3=1, 4Q=1, 42=1, 42A=1, x3(1)=1 Total=94
6	இவ்வாட்டின் எல்லைகள்	
	வடக்கு	கொல்லிமலை
	கிழக்கு	தேவராயபுரம் கிராமம்
	தெற்கு	வார்டு 3 டாக்டர் இராதாகிருஷ்ணன் தெரு
	மேற்கு	வார்டு 1 கிருஷ்ணா தெரு, வார்டு 3 டாக்டர் இராதாகிருஷ்ணன் தெரு
7	இவ்வாட்டின் மொத்த மக்கள் தொகை	<b>861</b>
8	எருமப்பட்டி பேரூராட்சியில் உள்ள இவ்வாட்டின் மக்கள் தொகை, ஒரு வார்டின் சராசரி மக்கள் தொகையை விட குறைவாகவோ/ கூடுதலாகவோ இருப்பின் அதற்கான காரணம்	-
9	குறிப்பு	

ஓடம் எருமப்பட்டி

கையொப்பம் :



ததி :

பெயர் : திரு.மு.ஆறுமுகம்

பதவி : செயல் அலுவலர்

**இணைப்பு- 2 (ஈ)**  
(பேரூராட்சி/ நகராட்சி/ மாநகராட்சி)

**வரைவு வார்டு மறு வரையறைக்கான ( Delimitation) அறிக்கை**

மாவட்டத்தின் பெயர் : நாமக்கல்

**நகர்ப்புறம்**

பேரூராட்சி பெயர் : எருமப்பட்டி பேரூராட்சி

1	வார்டு எண்.	3
2	இவ்வார்டில் உள்ளடங்கிய பகுதிகளின் பெயர்கள்	1) டாக்டர் இராதாகிருஷ்ணன் தெரு 1 2) பிள்ளையார் கோவில் தெரு 1 3) டாக்டர் இராதாகிருஷ்ணன் தெரு 2 4) பிள்ளையார் கோவில் தெரு 2
3	வார்டின் சராசரி மக்கள் தொகை	<b>805.67</b>
4	இவ்வார்டில் உள்ள கட்டடங்களின் எண்கள். ( தெரு வாரியாக)	1) டாக்டர் இராதாகிருஷ்ணன் தெரு 1 = 58
		2) பிள்ளையார் கோவில் தெரு 1 = 30
		3) டாக்டர் இராதாகிருஷ்ணன் தெரு 2 = 105
		4) பிள்ளையார் கோவில் தெரு 2 = 54
		வரி விதிக்கப்படாத கட்டிடங்கள் = 5
		<b>மொத்தம் = 252</b>
5	இவ்வார்டில் உள்ள வீடுகளின் எண்ணிக்கை ( தெரு வாரியாக)	<p><b>வார்டு எண். 3</b></p> <p><b>1) டாக்டர் இராதாகிருஷ்ணன் தெரு -58</b> 12/68(2) =1, 15A=1, 15B=1, 16B=1, 23/1A=1, 31=1, 35=1, 35(6)=1, 352A=1, 352B=1, 35A=1, 35B=1, 35B2=1, 35C=1, 35D=1, 36A=1, 38=1, 38B=1, 38C=1, 42=1, 43=1, 44=1, 44(1)=1, 45 to 49=5, 50A=1, 51 to 52=2, 52A=1, 52B=1, 52C=1, 52D=1, 53 to 55=3, 55A=1, 56 to 60=5, 61A=1, 62 to 63=2,63A=1, 64=1, 65K=1, 65L=1, 65M=1, 65O=1,65N=1,67A=1, 68(1)=1,68(1A)=1,68(2A)=1, <b>Total=58</b></p> <p><b>2) பிள்ளையார் கோவில் தெரு-30</b> 1=1, 3=1, 5=1,7=1, 9 to 1=2, 11A=1, 11C=1, 12=1, 12A=1, 13=1, 13A=1, 13B=1, 14 to 16=3, 18 to 19=2, 19A=1, 19B=1, 19B1=1, 19B=1, 19C=1,19D=1,19E=1,19F=1, 20=1, 23E=1, 3A=1,13B=1 <b>Total=30</b></p> <p><b>3) டாக்டர் இராதாகிருஷ்ணன் தெரு -105</b> 1=1,2 to 5= 4 10=1, 11=1, 13=1, 168A=1, 19=1, 168B=1,168C=1, 168D=1, 16A=1, 16A1=1, 16B1=1, 16B10=1,16B2=1, 16B3=1, 16C=1, 16C10=1, 16C11=1,16C12=1, 16C3=1, 16C4=1, 16C5=1, 16C6=1, 16C7=1,16C8=1, 16C9=1, 16D=1, 16G=1, 18=1, 19A=1,19A1=1, 19B1=1, 19B10=1, 19B11=1, 19B12=1, 19B2=1, 19B3=1, 19B4=1, 19B6=1, 19B7=1, 19B8=1, 19B9=1, 19C=1, 19C1=1, 19D=1, 19D1=1, 19E=1, 19F=1, 19G=1, 20=1, 208=1, 20A=1, 20B=1, 20C=1, 20D=1, 20E=1, 20F=1, 21=1, 22=1, 23=1, 24=1, 24A=1, 24B=1, 25A =1, 26=1, 267(15)=1, 26A=1, 33=1, 34N=1, 34A=1, 34B=1, 34C=1, 34D=1, 34E=1, 34F=1, 34G=1, 34H=1, 34J=1, 34K=1, 34L=1, 34M=1, 350=1, 350A=1, 350B=1, 351=1, 35A=1, 35B=1, 35C=1, 35D=1, 35D1=1, 35D2=1, 35E=1, 35F=1, 35G=1, 35H=1, 39/2=1, 4=1, 45A=1, 45B=1, 45C=1, 45D=1 <b>Total=105</b></p>

5	இவ்வார்டில் உள்ள வீடுகளின் எண்ணிக்கை (தெரு வாரியாக)	<b>4) பிள்ளையார் கோவில் தெரு- 54</b> 1=1, 1A=1, 3=1, 4=1, 4A=1, 8=1, 10=1, 11 to 12=2, 12A=1, 13=1, 13A=1, 14 to 17=4, 17A=1, 19=1, 20A=1, 21 to 23=3, 23A=1, 23A=1, 34=1, 23B=1, 23C=1, 23D=1, 23D1=1, 45=1, 45D=1, 53=1, 114/1=1, 39=1, 6/2 to 6/3=2, 45A=1, 45B=1, 45C=1, 45D=1, 2A=1, 23A4=1, 19A=1, 19B=1, 19C=1, 19D=1, 14A=1, 23P=1, 1B=1, 23A5=1, 23A6=1, 23A4=1, 23A7=1, 23A4=1, 23A4/2=1 Total=54 வரி விதிக்கப்படாத கட்டிடங்கள் - 5 - x1 to x5
6	இவ்வார்டின் எல்லைகள்	
	வடக்கு	வார்டு 1 சிலோன் காலனி, கிருஷ்ணா தெரு, வார்டு 2 வி.வி.கிரி தெரு,
	கிழக்கு	வார்டு 4, பாவலர் முத்துசாமி நகர்
	தெற்கு	வார்டு 5, 6 துறையூர் மெயின் ரோடு
	மேற்கு	பொன்னேரி கிராமம்
7	இவ்வார்டின் மொத்த மக்கள் தொகை	<b>865</b>
8	எருமப்பட்டி பேரூராட்சியில் உள்ள இவ்வார்டின் மக்கள் தொகை, ஒரு வார்டின் சராசரி மக்கள் தொகையை விட குறைவாகவோ/ கூடுதலாகவோ இருப்பின் அதற்கான காரணம்	-
9	குறிப்பு	

இடம் : எருமப்பட்டி

கையொப்பம் :



தேதி :

பெயர் : திரு.மு.ஆறுமுகம்  
பதவி : செயல் அலுவலர்

**படிவம்**  
**இணைப்பு- 2 (ஈ)**  
**(பேரூராட்சி/ நகராட்சி/ மாநகராட்சி)**

**வரைவு வார்டு மறு வரையறைக்கான ( Delimitation) அறிக்கை**

**மாவட்டத்தின் பெயர் : நாமக்கல்**

**நகர்ப்புறம்**

**பேரூராட்சி பெயர் : எருமப்பட்டி பேரூராட்சி**

<b>1</b>	வார்டு எண்.	<b>4</b>																					
<b>2</b>	இவ்வார்டில் உள்ளடங்கிய பகுதிகளின் பெயர்கள்	1) பழனிநகர் -1 2) பழனிநகர் -2 3) பாவலர் முத்துசாமி நகர் -1 4) பாவலர் முத்துசாமி நகர் -2 5) பாவலர் முத்துசாமி நகர் -3																					
<b>3</b>	வார்டின் சராசரி மக்கள் தொகை	<b>805.67</b>																					
<b>4</b>	இவ்வார்டில் உள்ள கட்டடங்களின் எண்கள். ( தெரு வாரியாக)	<table style="width: 100%; border-collapse: collapse;"> <tr> <td style="width: 80%;">1) பழனிநகர் -1</td> <td style="width: 5%; text-align: center;">=</td> <td style="width: 15%; text-align: center;">139</td> </tr> <tr> <td>2) பழனிநகர் -2</td> <td style="text-align: center;">=</td> <td style="text-align: center;">40</td> </tr> <tr> <td>3) பாவலர் முத்துசாமி நகர் -1</td> <td style="text-align: center;">=</td> <td style="text-align: center;">18</td> </tr> <tr> <td>4) பாவலர் முத்துசாமி நகர் -2</td> <td style="text-align: center;">=</td> <td style="text-align: center;">19</td> </tr> <tr> <td>5) பாவலர் முத்துசாமி நகர் -3</td> <td style="text-align: center;">=</td> <td style="text-align: center;">35</td> </tr> <tr> <td>வரிவிதிக்கப்படாத கட்டிடங்கள்</td> <td style="text-align: center;">=</td> <td style="text-align: center;">6</td> </tr> <tr> <td style="text-align: center;"><b>மொத்தம்</b></td> <td style="text-align: center;">=</td> <td style="text-align: center;"><b>257</b></td> </tr> </table>	1) பழனிநகர் -1	=	139	2) பழனிநகர் -2	=	40	3) பாவலர் முத்துசாமி நகர் -1	=	18	4) பாவலர் முத்துசாமி நகர் -2	=	19	5) பாவலர் முத்துசாமி நகர் -3	=	35	வரிவிதிக்கப்படாத கட்டிடங்கள்	=	6	<b>மொத்தம்</b>	=	<b>257</b>
1) பழனிநகர் -1	=	139																					
2) பழனிநகர் -2	=	40																					
3) பாவலர் முத்துசாமி நகர் -1	=	18																					
4) பாவலர் முத்துசாமி நகர் -2	=	19																					
5) பாவலர் முத்துசாமி நகர் -3	=	35																					
வரிவிதிக்கப்படாத கட்டிடங்கள்	=	6																					
<b>மொத்தம்</b>	=	<b>257</b>																					
<b>5</b>	இவ்வார்டில் உள்ள வீடுகளின் எண்ணிக்கை ( தெரு வாரியாக)	<p><b>வார்டு எண். 4</b></p> <p><b>1) பழனிநகர் -1 -139</b></p> <p>1=1, 1A =1, 1B=1, 1C=1, 2=1, 2A =1, 2B=1, 3=1, 4=1, 5A=1, 6=1, 6A =1,6B=1, 6C=1, 7A =1, 7b=1, 7C=1, 9=1, 9A=1, 10=1, 11A=1, 12 to 13=2, 10=1,11/32=1, 55A=1, 56=1, 48(1)=1, 15A=1, 15B=1, 15B1=1, 15C =1, 15D=1, 16 to 23=8, 23A=1, 27=1, 29=1, 29A=1, 30 to 30A=2, 31A=1,31C=1, 32 to 33=2, 33A=1, 35=1, 37 to 38=2, 47A1=1, 41 to 43=3, 44B=1, 45=1, 146A1 =1, 46A2=1, 47=1, 47A=1, 47B=1, 48A/68=1, 49 to 51=3, 12=1, 6(2)=1, 35F3 =1, 35F4=1, 2/36(1)=1, 16=1, 263B4=1, 13B=1, 35F2=1, 46=1, 69=1, 68A=1, 68B=1, 68C=1, 70(1)=1, 79/1=79/2=2,28=1, 21=1, 35/21=1, 34/1=1, 36(1)=1, 6(1)=1, 7/1=1, 11/80(1)=1, 267/4(1)=1, 8A=8B=2, 36(2)=1, 267(26)=1, 28B=1, 28/44=1, 28/44A=1 , 28/44B=1, 28/44C=1, 28/44D=1, 53C=1, 53D =1, 267A=1, 35J =1, 35K=1, 42=1 267B=1, 31B=1, 7D=1, 7E=1, 14(6)=1, 68E=1, 68F=1, 69A=1, 267(25A) =1, 267(25B)=1, 96A=1, 68G =1,68H=1, 68I=1, 5B=1, 157=1, 32/21A=1, 36/3=1, 14/7=1, 9A=1, 36/4=1, 36/5=1, 36/7=1, 267/27C=1, 267/27D=1,267/27E=1 <b>Total 139</b></p> <p><b>2) பழனிநகர் -2-40</b></p> <p>2=1, 2A=1, 2B=1, 3=1, 5=1, 6A=1, 7=1, 8C =1, 8D=1, 9 to 13=5,13A=1. 13C=1, 14=1, 14A1=1, 15to 21=6, 21A =1, 21B=1, 23=1, 8A/23=1,26A=1,35G=1, 36 to 40=5, 240(2)=1, 267/27C=1, 32/22=1 , 39A=1, 40/57=1, <b>Total -40</b></p>																					

5	இவ்வாட்டில் உள்ள வீடுகளின் எண்ணிக்கை ( தெரு வாரியாக)	<p><b>3) பாவலர் முத்துசாமி நகர் -1 -18</b> 1 to 6=6, 6A=1, 8=1, 8=1, 10A=1, 10 to 15=6, 27(5B)=1, 275C=1 Total-18</p> <p><b>4) பாவலர் முத்துசாமி நகர் 2 -19</b> 1A=1, 1/16=1, 2 to 6=4, 5A=1, 6 to 10=4, 12=1, 13A=1, 13A=1, 16=1, 117A=3, 27/5A=1, Total -19</p> <p><b>5) பாவலர் முத்துசாமி நகர் 3 -35</b> 2 to 6=5, 6A =1, 6B=1, 7=1, 8C=1, 9=1, 10=1, 10A=1, 11 to 13=3, 57/14=1, 15=1, 15A=1, 6A=1, 17=1, 17A= 1, 17B=1, 17B1=1, 17C=1, 32/17D=1, 46=1, 1A=1, 17=1, 18=19=2, 21=1, 21B=1, 127A=1, 127B=1, 12=1 - Total -35</p> <p>வரி விதிக்கப்படாத கட்டிடங்கள் -6 x1 to x6</p>
6	இவ்வாட்டின் எல்லைகள்	
	வடக்கு	வார்டு 3 துறையூர் மெயின் ரோடு
	கிழக்கு	தேவராயபுரம் கிராமம்
	தெற்கு	வார்டு எண்.7 டாக்டர் சுப்பராயன் தெரு
	மேற்கு	வார்டு 3 டாக்டர் இராதாகிஷ்ணன் தெரு
7	இவ்வாட்டின் மொத்த மக்கள் தொகை	<b>882</b>
8	எருமப்பட்டி பேரூராட்சியில் உள்ள இவ்வாட்டின் மக்கள் தொகை, ஒரு வார்டின் சராசரி மக்கள் தொகையை விட குறைவாகவோ/ கூடுதலாகவோ இருப்பின் அதற்கான காரணம்	-
9	குறிப்பு	

இடம் : எருமப்பட்டி

கையொப்பம் :



தேதி :

பெயர் : திரு.மு.ஆறுமுகம்

பதவி : செயல் அலுவலர்

**படிவம்**  
**இணைப்பு- 2 (ஈ)**  
**( பேரூராட்சி/ நகராட்சி/ மாநகராட்சி)**

**வரைவு வார்டு மறு வரையறைக்கான ( Delimitation) அறிக்கை**

மாவட்டத்தின் பெயர் : நாமக்கல்

**நகர்ப்புறம்**

பேரூராட்சி பெயர் : எருமப்பட்டி பேரூராட்சி

1	வார்டு எண்.	5
2	இவ்வார்டில் உள்ளடங்கிய பகுதிகளின் பெயர்கள்	1) துறையூர் மெயின் ரோடு 2) அண்ணா தெரு
3	வார்டின் சராசரி மக்கள் தொகை	<b>805.67</b>
4	இவ்வார்டில் உள்ள கட்டடங்களின் எண்கள். ( தெரு வாரியாக)	1) துறையூர் மெயின் ரோடு = 185
		2) அண்ணா தெரு = 35
		வரி விதிக்கப்படாத கட்டிடங்கள் = 6
		<b>மொத்தம் 226</b>
5	இவ்வார்டில் உள்ள வீடுகளின் எண்ணிக்கை ( தெரு வாரியாக)	<p><b>வார்டு எண்.5</b></p> <p><b>1) துறையூர் மெயின் ரோடு -185</b></p> <p>1 to 15=15, 29(1)=1, 107B=1,163C=1, 7A1= 1, 51C=1, 55A=1, 55A1 =1, 55A2=1, 55A3=1, 55B=1,135=1, 70=1, 95=1, 97A=1, 98/4=1, 99A =1, 99B=1, 100 to 102=3, 104A=1, 106A=1,107 to 110=4, 110(1)=1, 111 to 113(1)=3, 114A=1, 116=1, 116A=1, 118 to 120=3, 120A=1, 122=1, 124=1, 124(1)=1, 125 to 131=7, 131A2 =1, 131A3=1, 131B3=1, 131C1 =1, 131D1=1, 131D1=1,131E =1, 131F =1, 131F1=1, 132A =1, 132B1=1, 132B2=1, 132B3=1, 132B4=1, 132B5=1, 132B6=1, 63/132P=1, 68/132C=1, 132D =1, 132E=1, 132i=1, 133 to 134=2, 137=1, 137A=1, 138 to 139=2, 141 to 145=5, 145A=1, 147=1, 149=(1)=1, 150 to 153=4, 153B=1, 154C =1, 154D=1, 154E=1, 154F=4, 156=1, 156A =1, 156B=1, 157 =1, 158A=1, 159 =1, 159A=1, 163=1, 163A1 =1, 163A2=1, 163B=1, 163B1=1, ,166=1,166A=1, 167 to 169=3, 195H=1, 32 to 39=8, 89 to 90=2, 62(A)=1, 69A=1, 59A=1, 51A=1, 51B=1, 33E=1, 51(1)=1, 111A=1,104=1, 112(1)=1, 117=1, 50A=1, 6/76=1, 6/76(1)=1, 131A =1,131B=1,131C=1, 96=15(1)=1, 62(1)=62(2)=2, 131E1=1 133A=1,124(2)=1, 163B2=1, 138=1, 128C =1, 128D=1, 128E=1, 121/1=1, 130C=1, 163B2 =1,163B3=1, 130C1 =1,130C2=1, 62(3)=1, 125A=1,162B=1, 51D=1, 51(2)=1, 163B5=1, 139C=1, 131F2=1, 55A4,163=1, 163A =1, 163B=1, 117A =1, 117B=1, 154A1 =1, 154A2=1, 56B =1, 56C=1 <b>Total 185</b></p>



5	இவ்வாட்டில் உள்ள வீடுகளின் எண்ணிக்கை ( தெரு வாரியாக)	2) அண்ணா தெரு -35 1=1, 16A1=1, 18=1,20=1, 23 to 24=2, 24A =1, 24B=1, 25=1, 25A=1, 25 to 26=2, 26 to 27=2, 29 to 39=10, 33G=1, 39D=1, 39D=1, 35=1, 39B=1, 39C=1, 39C1=1, 40 to 44=4 Total 35 வரி விதிக்கப்படாத கட்டிடங்கள் -6 -x1 to x6
6	இவ்வாட்டின் எல்லைகள்	
	வடக்கு	வார்டு 3 பிள்ளையார் கோவில்தெரு
	கிழக்கு	வார்டு 6, 9 துறையூர் மெயின் ரோடு
	தெற்கு	வார்டு 8 சிவாஜி தெரு
	மேற்கு	பொன்னேரி கிராமம்
7	இவ்வாட்டின் மொத்த மக்கள் தொகை	<b>775</b>
8	எருமப்பட்டி பேரூராட்சியில் உள்ள இவ்வாட்டின் மக்கள் தொகை, ஒரு வார்டின் சராசரி மக்கள் தொகையை விட குறைவாகவோ/ கூடுதலாகவோ இருப்பின் அதற்கான காரணம்	-
9	குறிப்பு	-

இடம் : எருமப்பட்டி

கையொப்பம் :



தேதி :

பெயர் : திரு.மு.ஆறுமுகம்

பதவி : செயல் அலுவலர்

**இணைப்பு- 2 (ஈ)**  
(பேரூராட்சி/ நகராட்சி/ மாநகராட்சி)

**வரைவு வார்டு மறு வரையறைக்கான ( Delimitation) அறிக்கை**

மாவட்டத்தின் பெயர் : நாமக்கல்

**நகர்ப்புறம்**

பேரூராட்சி பெயர் : எருமப்பட்டி பேரூராட்சி


1	வார்டு எண்.	6
2	இவ்வார்டில் உள்ளடங்கிய பகுதிகளின் பெயர்கள்	துறையூர் மெயின் ரோடு
3	வார்டின் சராசரி மக்கள் தொகை	<b>805.67</b>
4	இவ்வார்டில் உள்ள கட்டங்களின் எண்கள். ( தெரு வாரியாக)	துறையூர் மெயின் ரோடு = 256
5	இவ்வார்டில் உள்ள வீடுகளின் எண்ணிக்கை ( தெரு வாரியாக)	<p><b>வார்டு எண். 6</b> <b>துறையூர் மெயின் ரோடு -256</b> 33A =1, 33B=1, 33C=1, 33D=1, 41H=1, 82(1)=1, 93=1, 260(1)=1, 67=1, 11/32=1, 10=1, 10=1, 33A=1, 94=1, 97=1, 58A=1, 11/263B(5)=1, 91/1=1, 79=1, 23=1, 28 =1, 28A=1, 28A2=1, 28B=1, 28B=1, 28D=1, 29=31=3, 31A1=1, 33 =1, 34=1, 34A=1, 34A=1, 34B=1, 34B1=1, 34C=1, 34C1=1, 34B1=1, 34C=1, 34C1=1, 35=1, 35A=1,35B=1, 35C=1,35D=1, to 35E=1, 35i=1, 36A=1, 36B=1, 36B1=1,36C to 36D=2, 36D1=1, 36E to 36G=4, 36i=1, 36J=1,37 to 40=4, 40A=1, 41=1, 41A to 41F=6, 42=1, 36i to 36m=5, 92/1=1, 173A=1, 259=1, 259=A1=1, 259B=1, 259C=1,259D=1,259E-1,259F-1, 259G=1, 260 to 262=3, 263A=1, 263A1 =1, 263A2=1, 263B=1, 263B1 =1, 263B2=1, 263B3=1, 263B4=1, 263B5=5, 263C=1,263C1=1, 263D=1, 263D1=1, 263E=1, 264A =1, 264B=1, 265A=1, 266=1, 266A=1, 266A1=1, 266B=1, 266E=1, 267=1, 267/A1=1, 198A=1, 267B =1, 267C=1, 267D=1, 269 ot 272=4, 274=1, 274(2)=1, 276=1, 276A1 =1, 276A2=1, 276A3=1, 276A4=1, 276(2)=1, 276A(1) , 276A(2)=1, 276A(3)=1, 276A(4)=1, 276B=1, 276C=1, 276C1 =1, 276C2=1, 276C3=1, 276D=1, 276D1=1, 276E to 276F=2, 277=1, 277A=1, 278=1, 280 to 281=2, 281A =1, 1 281B=1, 281B1 =1, 281C1=1, 281D =1, 281E=1, 281E(1)=1, 281H=1, 41(2)H=1, 282(1)=1, 282A=1, 173A=1, 282B=1, 282C=1, 282D=1, 282E=1, 282F=1, 282G=1, 282H=1, 282i=1, 283=1, 283A=1, 283A1=1, 170/283B=1 , 283C =1, 283D=1, 283(1) to 283(2)=2, 283A=1, 283B1 =1, 283B2=1, 283B3=1, 283B4=1,283B =1, 283C=1, 283D=1, 283E=4, 284=1,284A=1, 284A1 =1, 284A2=1, 284B =1, 284C=1, 284C1 =1, 284C2=1, 284C3=1, 284C4=1, 284C5=1, 267E=1, 267(1)=1, 104/1=1, 267(3) to 267(8)=6, 173A1=1, 283(2)=1, 267(12) to 267(22)=10, 144/1A=1, 93=1, 267(24)=1, 32A=1, 282K=1, 144/1C=1, 283A2=1, 37A1=1, 283(1) to 283(4)=4, 6=1, 8=1, 10=1, 71=1, 267(2)=1, 22=1, 284B2 =1, 284B3=1, 284B4=1, 12/284B1=1, 155(1) to 155(2)=2, 284=1, 193A to 193B=2, 41(1)G=1, 41(3) to 41(4)=2 Total 256</p>

6	இவ்வார்டின் எல்லைகள்	
	வடக்கு	வார்டு 3, பிள்ளையார் கோவில் தெரு, டாக்டர் இராதாகிருஷ்ணன் தெரு
	கிழக்கு	வார்டு 7, துறையூர் மெயின் ரோடு
	தெற்கு	வார்டு 9, பாரதியார் தெரு, வார்டு 10, சுப்ரமணிய சிவா தெரு
	மேற்கு	வார்டு 5, அண்ணா தெரு
7	இவ்வார்டின் மொத்த மக்கள் தொகை	878
8	எருமப்பட்டி பேரூராட்சியில் உள்ள இவ்வார்டின் மக்கள் தொகை, ஒரு வார்டின் சராசரி மக்கள் தொகையை விட குறைவாகவோ/ கூடுதலாகவோ இருப்பின் அதற்கான காரணம்	-
9	குறிப்பு	

இடம் : எருமப்பட்டி

தேதி :

கையொப்பம் :



பெயர் : திரு.மு.ஆறுமுகம்

பதவி : செயல் அலுவலர்

**படிவம்**  
**இணைப்பு- 2 (ஈ)**  
**( பேரூராட்சி/ நகராட்சி/ மாநகராட்சி)**

**வரைவு வார்டு மறு வரையறைக்கான ( Delimitation) அறிக்கை**

மாவட்டத்தின் பெயர் : நாமக்கல்

**நகர்ப்புறம்**

பேரூராட்சி பெயர் : எருமப்பட்டி பேரூராட்சி

1	வார்டு எண்.	7		
2	இவ்வார்டில் உள்ளடங்கிய பகுதிகளின் பெயர்கள்	1) துறையூர் மெயின் ரோடு 2) இராஜாஜி தெரு 3) டாக்டர் சுப்பராயன் தெரு 4) திருப்பூர் குமரன் தெரு 5) திரு.வி.க. தெரு 6) ஈ. வெ.ரா. தெரு 7) லால்பகதூர் சாஸ்திரி தெரு 8) துறையூர் மெயின் ரோடு		
3	வார்டின் சராசரி மக்கள் தொகை	<b>805.67</b>		
4	இவ்வார்டில் உள்ள கட்டடங்களின் எண்கள். ( தெரு வாரியாக)	1) துறையூர் மெயின் ரோடு	=	44
		2) இராஜாஜி தெரு	=	19
		3) டாக்டர் சுப்பராயன் தெரு	=	28
		4) திருப்பூர் குமரன் தெரு	=	14
		5) திரு.வி.க. தெரு	=	10
		6) ஈ. வெ.ரா. தெரு	=	28
		7) லால்பகதூர் சாஸ்திரி தெரு	=	20
		8) துறையூர் மெயின் ரோடு	=	76
		வரி விதிக்கப்படாத கட்டிடங்கள்	=	8
		<b>மொத்தம்</b>	=	<b>247</b>
5	இவ்வார்டில் உள்ள வீடுகளின் எண்ணிக்கை ( தெரு வாரியாக)	<u>வார்டு எண்.7</u> <b>1) துறையூர் மெயின் ரோடு-44</b> 1to2=2, 4=1, 54A=1, 10=1, 10=1, 10(2)=1, 10(3)=1, 10C =1, 10D=1, 44A =1, 44A1=1, 44B=1, 44C=1, 44D=1, 45A=1, 45B=1, 45C=1, 45D=1,45E=1, 45F=1, 45G=1, 45H=1, 47A=1, 254B=1, 45J=1 45K=1, 54B=1, 45L =1, 45M=2, 46 to 47=2, 48A=1, 48B=1, 254A=1, 255=1, 255A=1, 258B =1, 258C=1, 258D=1, 258D2=1, 258D3=1, 198A=1- <b>Total-44</b> <b>2) இராஜாஜி தெரு-19</b> 1=1, 1A=1, 2 to 3=2, 3A=1, 4=1, 5A =1, 5B=1, 6 to7=2, 7A=1, 7B=1, 9 to13=5, 13A =1, 13B=1 <b>Total -19</b> <b>3) டாக்டர் சுப்பராயன் தெரு -28</b> 2=1, 5 to 7=3, 7A =1, 7B=1, 7A=1, 8A=1, 9 to 10=2, 10A=1, 10A=1, 10/1=1,11 to 13=3, 13(1)=1, 14 to15=2, 15A =1, 15B=1, 17=1,18=1, 18(1) to 18(4)=4, 19=1, <b>Total 28</b> <b>4) திருப்பூர் குமரன் தெரு -14</b> 1=1, 1A=1, 2 to 4=3, 4A=1, 5 to 7=3, 8A=1, 9 to 11=3, 13=1 <b>Total -14</b>		

5	இவ்வாட்டில் உள்ள வீடுகளின் எண்ணிக்கை (தெரு வாரியாக)	<p><b>5) திரு.வி.க. தெரு -10</b> 1 to 7=7, 6A =1, 6B=1, 8A1=1 Total -10</p> <p><b>6) ஈ. வெரா. தெரு-28</b> 1 to 2=2, 5=1, 8=1, 8A=1, 5=1, 5A=1, 11=1, 11A=1, 12=1, 12A=1, 12B=1, 12B1=1, 12C=1, 13 to 14=2, 16 to 20=5, 17A1=1, 18 to 20=3, 19A=1, 20A1=1, 24=1 Total-28</p> <p><b>7) வால்பகதூர் சாஸ்திரி தெரு -20</b> 1 to 6=6, 6A=1, 7to 8=2, 11 to 13=3, 13(1)=1, 46A1=1, 46A2=1, 46A3=1, 46A4=1, 4A=1, 6A=1, 6A1=1 Total- 20</p> <p><b>8) துறையூர் மெயின் ரோடு - 76</b> 35F=1, 267(8A)=1, 283F =1, 283G=1, 267(27)=1, 259/1=1, 267(8B)=1, 35H=1, 277A =1, 277B=1, 281B=1, 34C1=1, 36/2=1, 36J1=1, 36J2=1, 41F1 =1, 41F2=1, 283F=1, 259A =1, 259B=1, 36N=1, 277D=1, 283E=1, 34D=1, 156A =1, 156B=1, 283J=1, 36L2=1, 267(17A) =1, 267(17B)=1, 35L=1, 284B5=1, 36L3=1, 283L =1, 283M=1, 3A=1, 283C1=1, 283/1A=1, 36/4=1, 281E2=1, 267C=1, 282L=1, 267A=1, 267A=1, 267A1=1, 267A2=1, 267B=1, 267B1 =1, 267B2=1, 173D=1, 281C2=1, 198(2A)=1, 41A=1, 28C =1, 28D=1, 282F7 =1, 282F8=1, 267(27A)=1, 156C=1, 91/1A=1., 199A=1, 14(9)=1, 14(9A)=1, 3A1=1, 28E=1, 259/2=1, 96=1, 96/1=1, 96/2=1, 96/3=1, 14(10)=1, 283D/1/1=1, 284B2=1 Total -76</p> <p><b>வரி விதிக்கப்படாத கட்டிடங்கள் -8 = x1 to x8</b></p>
6	இவ்வாட்டின் எல்லைகள்	
	வடக்கு	வார்டு 4 பழனிநகர்-1
	கிழக்கு	வார்டு 7 துறையூர் மெயின் ரோடு
	தெற்கு	வார்டு 11 பாரதிதாசன் தெரு, வார்டு 12 அண்ணா தெரு
	மேற்கு	வார்டு 6 துறையூர் மெயின் ரோடு
7	இவ்வாட்டின் மொத்த மக்கள் தொகை	848
8	எருமப்பட்டி பேரூராட்சியில் உள்ள இவ்வாட்டின் மக்கள் தொகை, ஒரு வாட்டின் சராசரி மக்கள் தொகையை விட குறைவாகவோ/ கூடுதலாகவோ இருப்பின் அதற்கான காரணம்	-
9	குறிப்பு	

இடம் : எருமப்பட்டி

கையொப்பம் :

தேதி :

பெயர் : திரு.மு.ஆறுமுகம்  
பதவி : செயல் அலுவலர்



**படிவம்**  
**இணைப்பு- 2 (ஈ)**  
**( பேரூராட்சி/ நகராட்சி/ மாநகராட்சி)**

**வரைவு வார்டு மறு வரையறைக்கான ( Delimitation) அறிக்கை**

மாவட்டத்தின் பெயர் : நாமக்கல்

**நகர்ப்புறம்**

பேரூராட்சி பெயர் : எருமப்பட்டி பேரூராட்சி

1	வார்டு எண்.	8																											
2	இவ்வார்டில் உள்ளடங்கிய பகுதிகளின் பெயர்கள்	1) மாரியம்மன் கோவில் தெரு 2) முத்தையா தெரு 3) கணேசர் தெரு 4) காமாட்சி அம்மன் கோவில் தெரு 5) காங்கிரஸ் மடம் தெரு 6) சிவாஜி தெரு 7) விவேகானந்தா தெரு																											
3	வார்டின் சராசரி மக்கள் தொகை	<b>805.67</b>																											
4	இவ்வார்டில் உள்ள கட்டடங்களின் எண்கள். ( தெரு வாரியாக)	<table border="1" style="width: 100%; border-collapse: collapse;"> <tr> <td>1) மாரியம்மன் கோவில் தெரு</td> <td style="text-align: center;">=</td> <td style="text-align: center;">40</td> </tr> <tr> <td>2) முத்தையா தெரு</td> <td style="text-align: center;">=</td> <td style="text-align: center;">21</td> </tr> <tr> <td>3) கணேசர் தெரு</td> <td style="text-align: center;">=</td> <td style="text-align: center;">29</td> </tr> <tr> <td>4) காமாட்சி அம்மன் கோவில் தெரு</td> <td style="text-align: center;">=</td> <td style="text-align: center;">25</td> </tr> <tr> <td>5) காங்கிரஸ் மடம் தெரு</td> <td style="text-align: center;">=</td> <td style="text-align: center;">26</td> </tr> <tr> <td>6) சிவாஜி தெரு</td> <td style="text-align: center;">=</td> <td style="text-align: center;">49</td> </tr> <tr> <td>7) விவேகானந்தா தெரு</td> <td style="text-align: center;">=</td> <td style="text-align: center;">18</td> </tr> <tr> <td>வரி விதிக்கப்படாத கட்டிடங்கள்</td> <td style="text-align: center;">=</td> <td style="text-align: center;">4</td> </tr> <tr> <td style="text-align: center;"><b>மொத்தம்</b></td> <td style="text-align: center;">=</td> <td style="text-align: center;"><b>212</b></td> </tr> </table>	1) மாரியம்மன் கோவில் தெரு	=	40	2) முத்தையா தெரு	=	21	3) கணேசர் தெரு	=	29	4) காமாட்சி அம்மன் கோவில் தெரு	=	25	5) காங்கிரஸ் மடம் தெரு	=	26	6) சிவாஜி தெரு	=	49	7) விவேகானந்தா தெரு	=	18	வரி விதிக்கப்படாத கட்டிடங்கள்	=	4	<b>மொத்தம்</b>	=	<b>212</b>
1) மாரியம்மன் கோவில் தெரு	=	40																											
2) முத்தையா தெரு	=	21																											
3) கணேசர் தெரு	=	29																											
4) காமாட்சி அம்மன் கோவில் தெரு	=	25																											
5) காங்கிரஸ் மடம் தெரு	=	26																											
6) சிவாஜி தெரு	=	49																											
7) விவேகானந்தா தெரு	=	18																											
வரி விதிக்கப்படாத கட்டிடங்கள்	=	4																											
<b>மொத்தம்</b>	=	<b>212</b>																											
5	இவ்வார்டில் உள்ள வீடுகளின் எண்ணிக்கை ( தெரு வாரியாக)	<p><b>வார்டு எண்.8</b></p> <p><b>1) மாரியம்மன் கோவில் தெரு-40</b>            4=1, 4A =1, 4B=1, 5=1, 5A=1, 5A1 =1, 5A2=1, 5B=1, 5C =1, 5D=1, 5E1=1, 5E3=1,5F2=1, 7A=1, 7A1=1, 7B1 =1, 7C1=1, 7D1=1, 7G=1, 7J1=1, 7K=1, 7K=1, , 7K1=1,7K2=1, 7K3=1, 7M=1, 8=1, 8A=1, 8A1=1, 8B=1, 8=1, 8E=1, 8C1=1, 8G=1, 8H=1, 8J=1,8K=1, 8A2=1, 8A3=1, 9=1 Total -40</p> <p><b>2) முத்தையா தெரு-21</b>            1=1, 1A=1, 1B=1, 2 to 6=5, 6=1, 6A=1, 6A1=1, 7=1, 7A=1, 8=1, 8(1)=1, 8(2)=1, 13=5, Total-21</p> <p><b>3) கணேசர் தெரு -29</b>            1=1, 3=1, 5A=1, 6=1, 6A=1, 6B=1, 6C=1, 9A=1, 9B=1, 10=1, 11=1, 13=1, 13B=1, 15=1, 16A=1, 17=1, 17A=1, 17B=1, 18=1, 19=1, 19A1=1, 19B1=1, 21=1, 21=1, 24 to 28 =5 Total=29</p> <p><b>4) காமாட்சி அம்மன் கோவில் தெரு -25</b>            1=1, 1A=1, 2=1, 2A=1, 3=1, 3B=1, 4=1, 7=1, 8=1, 9 to 21=13, 22 to 24=3, Total-25</p> <p><b>5)காங்கிரஸ் மடம் தெரு -26</b>            1=1, 2=1, 2A=1, 3 to 6=4, 7 to 9=3, 9A=1, 10A=1, 11=1, 11A=1, 12 to 14=3, 14A=1, 15 to 16=2, 20 to 25=6 Total-26</p>																											

5	இவ்வாட்டில் உள்ள வீடுகளின் எண்ணிக்கை ( தெரு வாரியாக)	<b>6) சிவாஜி தெரு -49</b> 1=1, 2A=1, 3=1, 3A=1, 5 to 7=3, 7A=1, 8 to 11=4, 11A=1, 11/9=1, 12 to 16=5, 18 to 19=2,, 19A=1, 19B=1, 20=1, 20A=1, 21 to 26=6, 26=1, 26A=1, 27 to 31=5, 32E=1, 32F=1, 32F1=1, 32F2=1, 32D=1, 32E=1, 33F=1, 33=1, 33A=1, 33A1=1, 33A2=1, 33B=1 <b>Total=49</b> <b>7) விவேகானந்தா தெரு - 18</b> 1 to 3=3, 3A=1, 4 to 6=3, 6A=1, 6A=1, 7 to 16=9 <b>Total=18</b> <b>வரி விதிகப்படாத கட்டிடங்கள் -4 - x1 to x4</b>
6	இவ்வாட்டின் எல்லைகள்	
	வடக்கு	வார்டு 5, துறையூர் மெயின் ரோடு
	கிழக்கு	வார்டு 13, மாரியம்மன் கோவில் தெரு
	தெற்கு	வார்டு 13, மாரியம்மன் கோவில் தெரு
	மேற்கு	பொன்னேரி கிராமம்
7	இவ்வாட்டின் மொத்த மக்கள் தொகை	727
8	எருமப்பட்டி பேரூராட்சியில் உள்ள இவ்வாட்டின் மக்கள் தொகை, ஒரு வாட்டின் சராசரி மக்கள் தொகையை விட குறைவாகவோ/ கூடுதலாகவோ இருப்பின் அதற்கான காரணம்	-
9	குறிப்பு	

இடம் : எருமப்பட்டி

கையொப்பம் :



தேதி :

பெயர் : திரு.மு.ஆறுமுகம்  
பதவி : செயல் அலுவலர்

**படிவம்**  
**இணைப்பு- 2 (ஈ)**  
**(பேரூராட்சி/ நகராட்சி/ மாநகராட்சி)**

**வரைவு வார்டு மறு வரையறைக்கான ( Delimitation) அறிக்கை**

மாவட்டத்தின் பெயர் : நாமக்கல்

**நகர்புறம்**

பேரூராட்சி பெயர் : எருமப்பட்டி பேரூராட்சி


1	வார்டு எண்.	9		
2	இவ்வார்டில் உள்ளடங்கிய பகுதிகளின் பெயர்கள்	1) துறையூர் மெயின் ரோடு 2) அண்ணா தெரு 3) கவிஞர் ராமலிங்கம் தெரு 4) பாரதியார் தெரு		
3	வார்டின் சராசரி மக்கள் தொகை	<b>805.67</b>		
4	இவ்வார்டில் உள்ள கட்டங்களின் எண்கள். (தெரு வாரியாக)	1) துறையூர் மெயின் ரோடு	=	101
		2) அண்ணா தெரு	=	84
		3) கவிஞர் ராமலிங்கம் தெரு	=	8
		4) பாரதியார் தெரு	=	20
		வரி விதிக்கப்படாத கட்டிடங்கள்	=	4
		<b>மொத்தம்</b>	=	<b>217</b>
5	இவ்வார்டில் உள்ள வீடுகளின் எண்ணிக்கை (தெரு வாரியாக)	<p><b>வார்டு எண்.9</b></p> <p><b>1) துறையூர் மெயின் ரோடு -101</b> 54=1, 56A=1, 56A1=1, 56A2=1, 56A3=1, 60 to 77=18, 86 to 87=2, 87A=1, 87B=1, 89=1, 89(2)=1, 90 to 92=3, 13/94=1, 12/93=1, 122 to 135=14, 143 to 156= 14, 170=1, 171 to 175=5, 175A2=1, 176 to 185=9, 185A=1, 185B=1, 186=1, 30/18=1, 188=1, 188A=1, 191 to 192=2, 192A=1, 192B=1, 193 to 195=3, 194A=1, 194B=1, 194C=1, 194D=1, 194E=1, 194F=1, 194G=1, 195H=1, 44/196=1, 45/197=1 <b>Total=101</b></p> <p><b>2) அண்ணா தெரு -84</b> 1I=1, 2 to 9=8 -1 F1=1, 1G=1, 1H=1, , 9A=1, 9B=1, 10=1, 11=1, 11A=1, 12 to 13=2, 13=1, 13(1) to 13(2)=2, 16=1, 18=1, 20=1, 20/1=1, 22 to 23=2, 26 to 27=2, 28 to 38=10, 45=1, 45A=1, 46=1, 46A1=1, 46A2=1, 46A3=1, 50=1, 50A=1, 51 to 54=4, 55=1, 55A=1, 56=1, 58=1, 58A=1, 59=1, 60=1, 61=1, 61A=1, 63=1, 63A=1, 66/74=1, 67A=1, 68=1, 70 to 71=2, 71A=1, 71B=1, 71C=1, 71D=1, 71E=1, 72=1, 74 to 76=3, 77(1)=1, 77 to 78=2, 78(1)=1, 79 to 81=3 <b>Total=84</b></p> <p><b>3) கவிஞர் ராமலிங்கம் தெரு -8</b> 1 to 8=8 <b>Total=8</b></p> <p><b>4) பாரதியார் தெரு -20</b> 1=1, 1A=1, 1B=1, 1C=1, 1D=1, 3 to 7=5, 7=1, 7A=1, 8 to 9=2, 13=1, 13(1)=1, 14=1, 63A=1, 63B=1, 63C=1 <b>Total=20</b></p> <p><b>வரி விதிக்கப்படாத கட்டிடங்கள் -4 x1 to x4</b></p>		



6	இவ்வார்டின் எல்லைகள்	
	வடக்கு	வார்டு 6 துறையூர் மெயின் ரோடு
	கிழக்கு	வார்டு 10 , சுப்ரமணிய சிவா தெரு
	தெற்கு	வார்டு 13, கடைவீதி, வார்டு 15, கடைவீதி
	மேற்கு	வார்டு 5 அண்ணா தெரு, வார்டு 8 மாரியம்மன் கோவில் தெரு
7	இவ்வார்டின் மொத்த மக்கள் தொகை	745
8	எருமப்பட்டி பேரூராட்சியில் உள்ள இவ்வார்டின் மக்கள் தொகை, ஒரு வார்டின் சராசரி மக்கள் தொகையை விட குறைவாகவோ/ கூடுதலாகவோ இருப்பின் அதற்கான காரணம்	-
9	குறிப்பு	

இடம் : எருமப்பட்டி

கையொப்பம் :



தேதி :

பெயர் : திரு.மு.ஆறுமுகம்

பதவி : செயல் அலுவலர்

**படிவம்**  
**இணைப்பு- 2 (ஈ)**  
**(பேரூராட்சி/ நகராட்சி/ மாநகராட்சி)**

**வரைவு வார்டு மறு வரையறைக்கான ( Delimitation) அறிக்கை**

மாவட்டத்தின் பெயர் : நாமக்கல்

**நகர்ப்புறம்**

பேரூராட்சி பெயர் : எருமப்பட்டி பேரூராட்சி

1	வார்டு எண்.	10
2	இவ்வார்டில் உள்ளடங்கிய பகுதிகளின் பெயர்கள்	1) துறையூர் மெயின் ரோடு 2) எம்.ஜி.ஆர். தெரு 3) சுப்ரமணிய சிவா தெரு 4) ஜாகீர் உசேன் தெரு
3	வார்டின் சராசரி மக்கள் தொகை	<b>805.67</b>
4	இவ்வார்டில் உள்ள கட்டடங்களின் எண்கள். ( தெரு வாரியாக)	1) துறையூர் மெயின் ரோடு = 155
		2) எம்.ஜி.ஆர். தெரு = 45
		3) சுப்ரமணிய சிவா தெரு = 10
		4) ஜாகீர் உசேன் தெரு = 6
		<b>மொத்தம் = 216</b>
5	இவ்வார்டில் உள்ள வீடுகளின் எண்ணிக்கை ( தெரு வாரியாக)	<p><b>வார்டு எண்.10</b></p> <p><b>1) துறையூர் மெயின் ரோடு -155</b> 1A=1, 1A1=1, 1A2=1,10 to 14=5, 15 to 29=15, 33 to 47 =15, 49=1, 52=1, 52(1)=1, 56=1, 60=1, 61A=1, 62 to 64=3, 66=1, 10/67=1, 11/68=1, 12/69=1, 70 to 72=3, 72A=1, 72B=1, 21/79=1, 80=1, 81A=1, 80A=1, 23/80=1, 82i=1, 83i=1, 83D=1, 83E=1, 83F=1, 83G/36=1,90 to 110= 31, 204 to 205=2, 205A=1, 205A1=1, 206=1, 206A=1, 207=1, 209=1, 209B=1, 210=1, 212B=1, 212A=1,213=1, 216=1, 216A=1, 218=1, 220=1, 220A=1, 223 to 224=2, 224B=1, 225 to 231=7, 231B=1, 231C=1, 231D=1, 234 to 241(1)=8, 238=1,242=1, 243=1, 244 to 247=5, 244A=1, 247A1=1, 247B=1, 248 to 254=7 <b>Total=155</b></p> <p><b>2) எம்.ஜி.ஆர். தெரு -45</b> 1=1,1=1, 1A=1, 2A=1, 2A=1,3=1, 3A=1, 3B=1, 3C=1, 4A=1, 5=1, 5A=1, 6 to 7=2, 7A=1, 8A=1, 8/2=1, 8/1 to 8/2=2,9=1, 9A=1, 9B=1, 10 to 12=2, 13A=1, 14 to 15=2, 14A=1, 15A=1, 16=1, 16A=1, 16A1=1, 17 to 23=7,24=1, 24A=1, 25=1, 26A=1, 16D=1, 16E=1 <b>Total=45</b></p> <p><b>3) சுப்ரமணிய சிவா தெரு -10</b> 1 to 8=8, 3A=1, 4A=1 <b>Total=10</b></p> <p><b>4) ஜாகீர் உசேன் தெரு -6</b> 2=1, 8 to 9=2, 7A=1, 11=1, 98A=1 <b>Total=6</b></p>
6	இவ்வார்டின் எல்லைகள்	
	வடக்கு	வார்டு .6 துறையூர் மெயின் ரோடு
	கிழக்கு	வார்டு 11 கட்டபொம்மன் தெரு, வார்டு 15 சிவன் கோவில் தெரு

	தெற்கு	வார்டு 15 கடைவீதி
	மேற்கு	வார்டு எண் 9 துறையூர் மெயின் ரோடு
7	இவ்வார்டின் மொத்த மக்கள் தொகை	741
8	எருமப்பட்டி பேரூராட்சியில் உள்ள இவ்வார்டின் மக்கள் தொகை, ஒரு வார்டின் சராசரி மக்கள் தொகையை விட குறைவாகவோ/ கூடுதலாகவோ இருப்பின் அதற்கான காரணம்	-
9	குறிப்பு	


இடம் : எருமப்பட்டி

கையொப்பம் :

தேதி :

பெயர் : திரு.மு.ஆறுமுகம்

பதவி : செயல் அலுவலர்



**படிவம்**  
**இணைப்பு- 2 (ஈ)**  
**(பேரூராட்சி/ நகராட்சி/ மாநகராட்சி)**

**வரைவு வார்டு மறு வரையறைக்கான ( Delimitation) அறிக்கை**

மாவட்டத்தின் பெயர் : நாமக்கல்

**நகர்ப்புறம்**

பேரூராட்சி பெயர் : எருமப்பட்டி பேரூராட்சி

1	வார்டு எண்.	11
2	இவ்வார்டில் உள்ளடங்கிய பகுதிகளின் பெயர்கள்	1) வ.உ.சி தெரு 2) பாரதிதாசன் தெரு 3) மஜீத் தெரு 4) கட்டபொம்மன் தெரு
3	வார்டின் சராசரி மக்கள் தொகை	<b>805.67</b>
4	இவ்வார்டில் உள்ள கட்டடங்களின் எண்கள். (தெரு வாரியாக)	1) வ.உ.சி தெரு = 71
		2) பாரதிதாசன் தெரு = 25
		3) மஜீத் தெரு = 48
		4) கட்டபொம்மன் தெரு = 66
		வரி விதிக்கப்படாத கட்டிடங்கள் = 3
		<b>மொத்தம் = 213</b>
5	இவ்வார்டில் உள்ள வீடுகளின் எண்ணிக்கை (தெரு வாரியாக)	<p><b>வார்டு எண்.11</b></p> <p><b>1) வ.உ.சி தெரு -71</b> 1to9=9, 11=1,13=1, 13A=1, 14=1,14=1, 14(1)-1,17=1,17B=1,18=1,18A1=1,18A2=1,18B=1,18C=1,18C1-1, ,18C2=1,18D=1,18E=1,18F=1,18G=1, 18G1=1,18G2= 1,18H=1,19 to 20=2, 20A=1,21 to 23=3, 24A=1,25A= 1, 26=1, 26(1)=1, 26A=1, 29=1, 29A=1, 30=1,13F2A=1 ,52(7)=1,37(1)=1, 30to32=2, 35 to 38=4, 19=1,1=1, 43A=1, 29A=1,9=1, 30A=1,14/13=1,9A=1, 23A=1, 3=1,19A=1,9A=1, 18H1=1, 18H=1, 2=1, 22 A=1, 18 E 1=1, 52/8=1, 52/9=1, 52/10=1 Total -74</p> <p><b>2) பாரதிதாசன் தெரு -25</b> 1 =1, 1A2=1, 3A-1, 4 to 6=3, 6A=1, 7=1, 9=1, 11=1, 11A -1, 11B=1, 12 to 20-9, 5-1, 6=1, 9/16=1, 9/16 A =1 Total 25</p> <p><b>3) மஜீத் தெரு -48</b> 2=1, 2A=1, 2B=1, 3 to 4=2,4A=1, 5/4A=1,5(1)=1,6 to 11=6,11A=1, 11B=1, 12A=1, 13 to 15=3, 15=1,15A=1, 15B=1,15C=1,16=1,16A=1,17 to 18=2, 20A=1, 21 to 22=2, 23A=1, 24 to 25=2, 25A=1, 26 to 29=4, 30 to 32=2, 32A=1 ,33=1, 33A=1 ,34=1, 37=1, 30/17=1, 22=1 Total 48</p> <p><b>4) கட்டபொம்மன் தெரு -66</b> 2 to 4=3, 4A=1, ,5=1, 5A=1,6 to 7=2,9E=1,13=1, 13A=1,13B=1,11A=1,12=1,42(1)=1,31=1,18A=1,19A=1,19B=1,19=1, 21 to 22=2,22A=1, ,22C=1,22C3=1,19A=1,23A1=1,24 to 25=2,27 to 28=2,28A=1,30to 31=2, 33=1, 40/33A=1,34=1,34B=1,35=1, 36A=1,36=1,36A1=1,36C=1 ,37=1,19(2)=1, 38A=1, 38B=1, 39 to 41=3, 40A=1, 41(1)=1,43=1,43A=1, 44(1)=1, 46=1, 46A=1,27(2),=1, 41A=1, 46(2)=1, 15(1)=1, 17A=1, 23A/17=1, 47A1=1,27(3)=1,42=1 Total -66</p> <p>வரிவிதிக்கப்படாத கட்டிடங்கள் -3 x1 to x3</p>
6	இவ்வார்டின் எல்லைகள்	

	வடக்கு	வார்டு எண்.7 லால்பகதூர் சாஸ்திரி தெரு
	கிழக்கு	வார்டு எண்.12 சுபாஷ்சந்திரபோஸ் தெரு
	தெற்கு	வார்டு எண். 10 எம்.ஜி.ஆர் தெரு
	மேற்கு	வார்டு எண்.10 துறையூர் மெயின் ரோடு
7	இவ்வார்டின் மொத்த மக்கள் தொகை	731
8	எருமப்பட்டி பேரூராட்சியில் உள்ள இவ்வார்டின் மக்கள் தொகை, ஒரு வார்டின் சராசரி மக்கள் தொகையை விட குறைவாகவோ/ கூடுதலாகவோ இருப்பின் அதற்கான காரணம்	-
9	குறிப்பு	

இடம் : எருமப்பட்டி

தேதி :

கையொப்பம் :



பெயர் : திரு.மு.ஆறுமுகம்

பதவி : செயல் அலுவலர்

**இணைப்பு- 2 (ஈ)**  
(பேரூராட்சி/ நகராட்சி/ மாநகராட்சி)

**வரைவு வார்டு மறு வரையறைக்கான ( Delimitation) அறிக்கை**

மாவட்டத்தின் பெயர் : நாமக்கல்

**நகர்புறம்**

பேரூராட்சி பெயர் : எருமப்பட்டி பேரூராட்சி

1	வார்டு எண்.	12
2	இவ்வார்டில் உள்ளடங்கிய பகுதிகளின் பெயர்கள்	1) சுபாஷ்சந்திரபோஸ் தெரு 2) கம்பர் தெரு 3) வள்ளுவர் தெரு 4) அண்ணாபுறநகர்
3	வார்டின் சராசரி மக்கள் தொகை	<b>805.67</b>
4	இவ்வார்டில் உள்ள கட்டடங்களின் எண்கள். (தெரு வாரியாக)	1) சுபாஷ்சந்திரபோஸ் தெரு = 120
		2) கம்பர் தெரு = 16
		3) வள்ளுவர் தெரு = 22
		4) அண்ணாபுறநகர் = 77
		வரி விதிக்கப்படாத கட்டிடங்கள் = 1
		<b>மொத்தம்</b> = <b>236</b>
5	இவ்வார்டில் உள்ள வீடுகளின் எண்ணிக்கை (தெரு வாரியாக)	<p><b>வார்டு எண். 12</b></p> <p><b>1) சுபாஷ்சந்திரபோஸ் தெரு -120</b> 1 to 2=2, 3A =1, 3B=1, 4=1, 5A=1,6 to 8=3,13A=1, 13B=1, 13B=1, 14=1, 14A =1, 14B=1, 16 to 17 =2, 17A=1,18=1, 20 to 25=6, 25A=1,26 to 28=3, 28A=1, 29B=1,28C=1,29 to 31=3, 27 to 32=6, 33A =1, 33B=1,35=1, 37=1, 38A=1, 38B=1,39=1, 40A=1, 40B=1, 40B1=1,41=1, 41(2)=1, 41B1=1, 41=1, 41=1, ,43 to 44=2, 45A=1,46=1,46=1, 48=1, 49A=1,51= 1, 51A =1, 51B=1,53A=1, 53B=1 ,56=1, 56A=1,58=1, 58A=1,59 to 60=2, 60A=1,60=1, 60A=1,61 to 62=2, 62A=1,61=1, 63A=1,63(3)=1,63A1=1, 63B =1, 63C=1, 64 to 65=2,67 to 68=2,70 to 74=5, 76 to 82=7,84=1, 86=1,65=1, 23(9)=1, 12 to 13=2, 3=1,63=1, 55A=1,46(1)=1, 69A=1, 87=1,47=1, 47A=1 ,67A=1,1A=1, 62=1,64/46=1 Total -120</p> <p><b>2) கம்பர் தெரு -16</b> 2 to 3=2, 3A=1,4=1,5B=1,6=1, 6A =1, 6B=1, 6B1=1, 8 to 10=3, 2A1=1, 12A=1, 6A1 =1, 6A2=1 Total -16</p> <p><b>3) வள்ளுவர் தெரு -22</b> 1 to 2=2, 3A =1, 3B=1,3B1=1, 3C=1, 5B=1 6 to 8=3, 10=1, 10B=1, 11 to 20 =10 Total =22</p>

5	இவ்வாட்டில் உள்ள வீடுகளின் எண்ணிக்கை (தெரு வாரியாக)	<b>4) அண்ணாபுறநகர் -77</b> 1to 2=2, 2A=1, 2B=1, 3 to 17=15, 6A=1, 8A=1, 17B=1, 18=1, 18E1=1, 18F1=1, 18F2=1, 18F3=1, 18F4=1, 18F5=1, 18F6=1, 18F7=1, 187A=1, 20 to 22 =2, 20A1 =1, 20A2=1, 22A=1, 22A1=1, 23 to 29=8, 31 to 38=7, , 36A=1, 38(2)=1, 40 to 41=2, 52A =1, 52B=1, 52(1)to 52(2)=2,52=1, 52(4) to 52(8)=5,52(10)to 52(14)=5, 1/38(1) =1, 53 to 54=2, 3 52C=1, 52D=1 Total -77 வரி விதிக்கப்படாத கட்டிடங்கள் - 1 = x
6	இவ்வாட்டின் எல்லைகள்	
	வடக்கு	வார்டு எண்.7 லால்பகதூர் சாஸ்திரி தெரு
	கிழக்கு	முட்டாஞ்செட்டி கிராமம்
	தெற்கு	வார்டு எண்.15 சிவன் கோவில் தெரு
	மேற்கு	வார்டு எண்.11 வ.உ.சி தெரு
7	இவ்வாட்டின் மொத்த மக்கள் தொகை	811
8	எருமப்பட்டி பேரூராட்சியில் உள்ள இவ்வாட்டின் மக்கள் தொகை, ஒரு வாட்டின் சராசரி மக்கள் தொகையை விட குறைவாகவோ/ கூடுதலாகவோ இருப்பின் அதற்கான காரணம்	-
9	குறிப்பு	

இடம் : எருமப்பட்டி

கையொப்பம் :

தேதி :

பெயர் : திரு.மு.ஆறுமுகம்  
பதவி : செயல் அலுவலர்

**படிவம்**  
**இணைப்பு- 2 (ஈ)**  
**(பேரூராட்சி/ நகராட்சி/ மாநகராட்சி)**

**வரைவு வார்டு மறு வரையறைக்கான ( Delimitation) அறிக்கை**

**மாவட்டத்தின் பெயர் : நாமக்கல்**

**நகர்ப்புறம்**

**பேரூராட்சி பெயர் : எருமப்பட்டி பேரூராட்சி**

1	வார்டு எண்.	13																								
2	இவ்வார்டில் உள்ளடங்கிய பகுதிகளின் பெயர்கள்	1) கடைவீதி 2) இராஜவீதி 3) காந்தி ரோடு 4) ஜீவானந்தம் தெரு 5) காமராஜ் தெரு 6) மாரியம்மன் கோவில் தெரு																								
3	வார்டின் சராசரி மக்கள் தொகை	<b>805.67</b>																								
4	இவ்வார்டில் உள்ள கட்டடங்களின் எண்கள். ( தெரு வாரியாக)	<table border="1" style="width: 100%;"> <tr> <td>1) கடைவீதி</td> <td style="text-align: center;">=</td> <td style="text-align: center;">37</td> </tr> <tr> <td>2) இராஜவீதி</td> <td style="text-align: center;">=</td> <td style="text-align: center;">24</td> </tr> <tr> <td>3) காந்தி ரோடு</td> <td style="text-align: center;">=</td> <td style="text-align: center;">34</td> </tr> <tr> <td>4) ஜீவானந்தம் தெரு</td> <td style="text-align: center;">=</td> <td style="text-align: center;">68</td> </tr> <tr> <td>5) காமராஜ் தெரு</td> <td style="text-align: center;">=</td> <td style="text-align: center;">33</td> </tr> <tr> <td>6) மாரியம்மன் கோவில் தெரு</td> <td style="text-align: center;">=</td> <td style="text-align: center;">41</td> </tr> <tr> <td>வரி விதிக்கப்படாத கட்டிடங்கள்</td> <td style="text-align: center;">=</td> <td style="text-align: center;">2</td> </tr> <tr> <td style="text-align: center;"><b>மொத்தம்</b></td> <td></td> <td style="text-align: center;"><b>239</b></td> </tr> </table>	1) கடைவீதி	=	37	2) இராஜவீதி	=	24	3) காந்தி ரோடு	=	34	4) ஜீவானந்தம் தெரு	=	68	5) காமராஜ் தெரு	=	33	6) மாரியம்மன் கோவில் தெரு	=	41	வரி விதிக்கப்படாத கட்டிடங்கள்	=	2	<b>மொத்தம்</b>		<b>239</b>
1) கடைவீதி	=	37																								
2) இராஜவீதி	=	24																								
3) காந்தி ரோடு	=	34																								
4) ஜீவானந்தம் தெரு	=	68																								
5) காமராஜ் தெரு	=	33																								
6) மாரியம்மன் கோவில் தெரு	=	41																								
வரி விதிக்கப்படாத கட்டிடங்கள்	=	2																								
<b>மொத்தம்</b>		<b>239</b>																								
5	இவ்வார்டில் உள்ள வீடுகளின் எண்ணிக்கை ( தெரு வாரியாக)	<p><b>வார்டு எண்.13</b></p> <p><b>1) கடைவீதி -37</b> 36 to 37=2, 37A=1, 38A=1, 39 to 40=2, 40A=1, 10/41=1, 10/41A=1, 44=1, 45 to 47=3, 47A=1, 49=1, 50A=1, 50B=1, 51 to 52=2, 52A=1, 53 to 55=3, 57 to 64=8, 64A=1, 65A=1, 68 to 69=2, 77 to 78=2 Total -37</p> <p><b>2) இராஜவீதி-24</b> 1=1, 1A=1, 1B=1, 1C=1, 1D=1, 1E=1, 1F=1, 1G=1, 1H=1, 4A=1, 6=1, 9=1, 9(1)=1, 10=1, 10A=1, 10B=1, 10C=1, 13=1, 14 to 17=4, 19 to 20=2 Total 24</p> <p><b>3) காந்தி ரோடு -34</b> 1 to 2 =2, 7=1, 9=1, 29=1, 32 to 34=3, 34A=1,37=1, 32/1=1, 41 to 42=2, 45=1, 47 to 48=2, 49A=1, 57A=1, 58 to 59 =2, 39A1=1,18=1, 24 to 25=2, 26 to 31=6, 39A=1, 39A=1, 39B=1, 48A=1, Total 34</p> <p><b>4) ஜீவானந்தம் தெரு -68</b> 1=1, 1A=1, 2 to 3=2, 3A =1, 3B=1, 4=1, 5A=1, 6A=1, 7=1, 9=1, 9D=1, 13 to 14=2, 14A =1, 14B=1, 14C=1, 33=1, 14D=1, 14E=1, 14F=1, 14G=1,14H=1, 14I=1, 15A =1, 15B=1, 37A=1, 38(1)=1, 15=1, 16A =1, 16B =1, 16C=1, 17 to 19=3, 23 to 25=3, 25B =1, 25C=1, 25=1,27=1, 28/21=1, 29=1,31 to 42=19, ,36A=1,34=1, 39=1,47=1, 47A=1 Total =68</p>																								




5	இவ்வாட்டில் உள்ள வீடுகளின் எண்ணிக்கை ( தெரு வாரியாக)	<b>5) காமராஜ் தெரு-33</b> 1 to 33=33 Total 33 <b>6) மாரியம்மன் கோவில் தெரு-41</b> 2=1, 10 to 11=2, 11A=1, 14 to 15=2, 17=1, 7l=1, 8l=1, 11B=1, 22 to 23=2, 33i=1, 22A =1, 22B=1, 22C=1, 95B=1, 95D=1, 95D2=1, 96 to 113=18, 72=1, 102A=1, 107A=1, 107B=1 Total -41 வரி விதிக்கப்படாத கட்டிடங்கள் -2 x1 to x2
6	இவ்வாட்டின் எல்லைகள்	
	வடக்கு	வார்டு .8 விவேகானந்தர் தெரு, வார்டு 9 அண்ணா தெரு
	கிழக்கு	வார்டு எண்.14 அம்பேத்கார்நகர் -3, வார்டு 15 தெப்பக்குளத்தெரு
	தெற்கு	காவக்காரப்பட்டி கிராமம்
	மேற்கு	பொன்னேரி கிராமம்
7	இவ்வாட்டின் மொத்த மக்கள் தொகை	820
8	எருமப்பட்டி பேரூராட்சியில் உள்ள இவ்வாட்டின் மக்கள் தொகை, ஒரு வாட்டின் சராசரி மக்கள் தொகையை விட குறைவாகவோ/ கூடுதலாகவோ இருப்பின் அதற்கான காரணம்	-
9	குறிப்பு	

இடம் : எருமப்பட்டி

தேதி :

கையொப்பம் :

பெயர் : திரு.மு.ஆறுமுகம்  
பதவி : செயல் அலுவலர்



**இணைப்பு- 2 (ஈ)**  
( பேரூராட்சி/ நகராட்சி/ மாநகராட்சி)

**வரைவு வார்டு மறு வரையறைக்கான ( Delimitation) அறிக்கை**

மாவட்டத்தின் பெயர் : நாமக்கல்

**நகர்ப்புறம்**

பேரூராட்சி பெயர் : எருமப்பட்டி பேரூராட்சி

1	வார்டு எண்.	14		
2	இவ்வார்டில் உள்ளடங்கிய பகுதிகளின் பெயர்கள்	1) அம்பேத்கார்நகர் 2 2) அம்பேத்கார்நகர் -3		
3	வார்டின் சராசரி மக்கள் தொகை	<b>805.67</b>		
4	இவ்வார்டில் உள்ள கட்டடங்களின் எண்கள். ( தெரு வாரியாக)	1) அம்பேத்கார்நகர் 2	=	63
		2) அம்பேத்கார்நகர் -3	=	174
		வரி விதிக்கப்படாத கட்டிடங்கள்	=	5
		<b>மொத்தம்</b>	=	<b>242</b>
5	இவ்வார்டில் உள்ள வீடுகளின் எண்ணிக்கை ( தெரு வாரியாக)	<p><b>வார்டு எண்.14</b></p> <p><b>1) அம்பேத்கார்நகர் 2 - 63</b> 1=1, 1A =1, 1B=1, 2 to 4=3, 9A=1, 11B=1, 11D=1, 11E=1, 11F=1, 11G=1, 11=1, 12=1, 12B=1, 13=1,14=1,17=1, 17 to 18=2, 25=1, 26 to 28=3, 28(1)=1, 28A=1, 28E=1, 28E1=1, 30=1, 33= 1, 33A=1, 34 to 37=4, 37A=1, 38=1, 41A=1, 44A=1, 45=1, 45A=1, 51 to 52=2, 42=1, 53=1, 55=1, 57=1, 57=1, 58=1, 58A=1, 59=1, , 61 to 68=9, 95F=1, 98A=1, 99J=1 Total 63</p> <p><b>2) அம்பேத்கார்நகர் -3 -174</b> 1-1=1, 3=1, 28=1, 28B1=1, 8=1, 8A=1, 9=1, 12=1, 12A=1, 12B=1, 12C=1, 60=1, 95C41=1, 70=1, 70=1, , 14=1, 14A= 1, 14B=1, 14C=1, 15=1, 18=1, 19(1)=1, 20=1, 21A =1, 21A=1, 21B=1, 22 to 24=3, 26=1,27=1, 27(1)=1, 27A=1, 28D=1, 30=1, 31E=1, 60=1, 95C41=1, 35=1, 39=1, 39A=1, 40 to 41=2, 41(1)=1, 41A=1, 41A=1, 43=1, 43A =1, 43B=1, 44 to 49=6, 49A=1, 49B=1, 51=1, 51(1) to 51(2)=2, 51A=1, 54=1, 54A=1, 54B=1, 54C=1, 55=1, 55(1) to 55(2) =2, 56 to 62=8, 62A=1, 63=1, 63B=1, 63 to 69=7, 71 to 72=3, 72(1)=1, 73 to 77=5, 78 to 91=14, 91A=1, 92 to 95=4, 95(5)=1, 95=1, 96A=1, 96A1=1, 97A=1, 97A =1, 97B=1, 97C=1, 98B=1, 98C=1, 99=1,118B=1, 118B1=1, 97E1=1, 98=1, 98A =1, 98B=1, 98C=1, 98C1=1, 99=1,118B=1, 118B=1, 97E=1, 99=1, 99A=1, 99B=1, 99C=1,125= 1, 125A=1, 99E=1, 99F=1, 99(1) to 99(2)=2, 95G(1)=1, 118A=1, 118A1 =1, 118A2=1, 118A3=1, 118A4=1, 118A5=1,118E=1, 95C1=1, 115=1, 95(1)=1, 195C24=1,95(3)=1, 95BC=1,95C2=1,95C3=1, 95C4=1, 95C5=1,95C6=1,95C7=1,9583=1,95C9=1,95C10 =1,95C11=1, 95C12=1, 95G5=1, 95C17=1, 95C18=1 Total 174 வரிவிதிக்கப்படாத கட்டிடங்கள் - 5, x1 to x5</p>		

6	இவ்வாட்டின் எல்லைகள்	
	வடக்கு	வார்டு 13 ஜீவானந்தம் தெரு
	கிழக்கு	வார்டு எண் 15 அம்பேத்கார்நகர் -1
	தெற்கு	காவக்காரப்பட்டி கிராமம்
	மேற்கு	வார்டு 13 மாரியம்மன் கோவில் தெரு,
7	இவ்வாட்டின் மொத்த மக்கள் தொகை	830
8	எருமப்பட்டி பேரூராட்சியில் உள்ள இவ்வாட்டின் மக்கள் தொகை, ஒரு வாட்டின் சராசரி மக்கள் தொகையை விட குறைவாகவோ/ கூடுதலாகவோ இருப்பின் அதற்கான காரணம்	-
9	குறிப்பு	

இடம் : எருமப்பட்டி

கையொப்பம் :



தேதி :

பெயர் : திரு.மு.ஆறுமுகம்

பதவி : செயல் அலுவலர்

**இணைப்பு- 2 (ஈ)**  
(பேரூராட்சி/ நகராட்சி/ மாநகராட்சி)

வரைவு வார்டு மறு வரையறைக்கான ( Delimitation) அறிக்கை

மாவட்டத்தின் பெயர் : நாமக்கல்

நகர்ப்புறம்

பேரூராட்சி பெயர் : எருமப்பட்டி பேரூராட்சி

1	வார்டு எண்.	15																					
2	இவ்வார்டில் உள்ளடங்கிய பகுதிகளின் பெயர்கள்	1) கடைவீதி 2) புகழேந்தி தெரு 3) ஜீவானந்தம் தெரு 4) தெப்பக்குளத் தெரு 5) அம்பேத்கார்நகர் -1																					
3	வார்டின் சராசரி மக்கள் தொகை	<b>805.67</b>																					
4	இவ்வார்டில் உள்ள கட்டடங்களின் எண்கள். ( தெரு வாரியாக)	<table border="1"> <tr> <td>1) கடைவீதி</td> <td align="center">=</td> <td align="center">69</td> </tr> <tr> <td>2) புகழேந்தி தெரு</td> <td align="center">=</td> <td align="center">9</td> </tr> <tr> <td>3) சிவன் கோவில் தெரு</td> <td align="center">=</td> <td align="center">43</td> </tr> <tr> <td>4) தெப்பக்குளத் தெரு</td> <td align="center">=</td> <td align="center">10</td> </tr> <tr> <td>5) அம்பேத்கார்நகர் -1</td> <td align="center">=</td> <td align="center">98</td> </tr> <tr> <td>வரி விதிக்கப்படாத கட்டிடங்கள்</td> <td align="center">=</td> <td align="center">3</td> </tr> <tr> <td align="center"><b>மொத்தம்</b></td> <td></td> <td align="center"><b>232</b></td> </tr> </table>	1) கடைவீதி	=	69	2) புகழேந்தி தெரு	=	9	3) சிவன் கோவில் தெரு	=	43	4) தெப்பக்குளத் தெரு	=	10	5) அம்பேத்கார்நகர் -1	=	98	வரி விதிக்கப்படாத கட்டிடங்கள்	=	3	<b>மொத்தம்</b>		<b>232</b>
1) கடைவீதி	=	69																					
2) புகழேந்தி தெரு	=	9																					
3) சிவன் கோவில் தெரு	=	43																					
4) தெப்பக்குளத் தெரு	=	10																					
5) அம்பேத்கார்நகர் -1	=	98																					
வரி விதிக்கப்படாத கட்டிடங்கள்	=	3																					
<b>மொத்தம்</b>		<b>232</b>																					
5	இவ்வார்டில் உள்ள வீடுகளின் எண்ணிக்கை ( தெரு வாரியாக)	<p><b>வார்டு எண்.15</b></p> <p><b>1) கடைவீதி -69</b> 7 to 14=8, 2A=1, 14A =1, 14B=1, 14C=1, 14D=1, 14E=1, 16 to 17=2,18 to 20=3, 21 to 24=4, 24A =1, 24B=1, 25 to 28=4, 28A =1, 28B=1, 28C=1, 28D=1, 29 to 33=5, 34=1, 83=1, 83A=1, 83B=1, 85 to 88=4, 91 to 92=2, 95 to 98=4, 99 to 101=3, 102/4=1, 102/5=1, 102/6=1, , 108 to 110=3, 111 to 112=2, 113B =1, 113C=1, 121=1, 119A to 119B=2,116A2=1 Total 69</p> <p><b>2) புகழேந்தி தெரு -9</b> 1=1, 1A=1, 2 to 6=5, 4(4)=1, 24/2=1 Total = 9</p> <p><b>3) சிவன் கோவில் தெரு -43</b> 1 to 2=2, 6=1, 7A =1, 7B=1, 10=1, 12 to 13=2, 15=1, 18=1, 20=1, 22=1, 24 to 27=4, 27A=1, 28=1, 32 to 35=4, 31/36A=1, C7=1, 1A2=1, 23=1, 23(1) to 23(8)=8, 3=1, 37(3) to 37(4)=2, 25A=1, 6A=1, 11A1=1, 7A1=1, 33A=1, 34=1 Total =43</p> <p><b>4) தெப்பக்குளத் தெரு -10</b> 1 to 5 = 5, 4A=1, 4(1) to 4(3)=3, 4(6)=1 Total =10</p> <p><b>5) அம்பேத்கார்நகர் -1 -98</b> 1=1, 1A =1, 2A=1, 3 to 5=3, 6B=1, 7=1, 7A=1, 9=1, 9A=1, 10 to 11=2, 13A=1, 14A =1, 14B=1, 17=1, 17A=1, 18 to 20=3, 22 to 23=2, 23A=1, 24 to 25=2, 25A =1, 25B=1, 26 to 27=2, 28A=1, 28B2=1, 28B1=1, 28B2=1,28B3=1 28B4=1 , 28B4=1, 28C=1, 28C1=1, 28C3=1, 28C4=1,28A1=1, 30A=1, 32=1, 32A=1,32B=1, 32C=1, 33 to 34=2, 35B=1, 35B1=1, 35C=1. 35E=1, 37=1, 37A=1=1,39 to 41=3,43=1, 43B =1, 43C=1, 44=1, 44A=1, 46B=1, 45=1, 45A=1, 46C=1 , 46D=1, 46E=1, 47=1, 47A =1, 48A=1, 49=1, 50 to 59=10,61 to 63=4, 65=1, 137A=1, 43A=1, 7/5A=1, 53A=1, 48B=1, 11=1, 56A=1, , 47B=1, 21=1.55A=1 Total 98</p> <p>வரி விதிக்கப்படாத கட்டிடங்கள் - 3 x1 to x3 =3</p>																					
6	இவ்வார்டின் எல்லைகள்																						

	வடக்கு	வார்டு 12 சுபாஷ்சந்திரபோஸ்தெரு, அண்ணாபுறநகர்
	கிழக்கு	வார்டு 12 சுபாஷ்சந்திரபோஸ்தெரு, வார்டு 12 அண்ணாபுறநகர், முட்டாஞ்செட்டி கிராமம்
	தெற்கு	காவக்காரப்பட்டி கிராமம்
	மேற்கு	வார்டு 13, காந்தி ரோடு, வார்டு 14 அம்பேத்கார்நகர் -2,3
7	இவ்வார்டின் மொத்த மக்கள் தொகை	796
8	எருமப்பட்டி பேரூராட்சியில் உள்ள இவ்வார்டின் மக்கள் தொகை, ஒரு வார்டின் சராசரி மக்கள் தொகையை விட குறைவாகவோ/ கூடுதலாகவோ இருப்பின் அதற்கான காரணம்	-
9	குறிப்பு	

இடம் : எருமப்பட்டி

கையொப்பம் :

தேதி :

பெயர் : திரு.மு.ஆறுமுகம்  
பதவி : செயல் அலுவலர்

